La balade des fours

Albères

(Hugo Pagès)

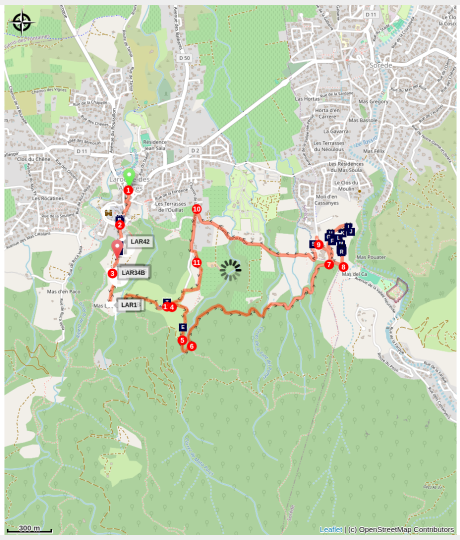

Partir à la découverte du four solaire et du four à chaux de Sorède durant cette petite randonnée.

Parcours agréable, sans grand dénivelé, qui relie Laroque des Albères à Sorède par des pistes forestières. Le four solaire et l'ancien four à chaux de Sorède rajoute de l'interêt à cette promenade.
Présence d'un parcours de santé autour du site du four solaire.

Infos pratiques

Pratique : Pédestre

Durée : 2 h 30

Longueur : 7.6 km

Dénivelé positif : 259 m

Difficulté : Intermédiaire

Type : Boucle

Thèmes : Flore, Montagne, Patrimoine, Point de vue

Itinéraire

Départ : Office de Tourisme de Laroque des Albères
Arrivée : Office de Tourisme de Laroque des Albères
Communes : 1. LAROQUE DES ALBERES 2. SOREDE

Profil altimétrique

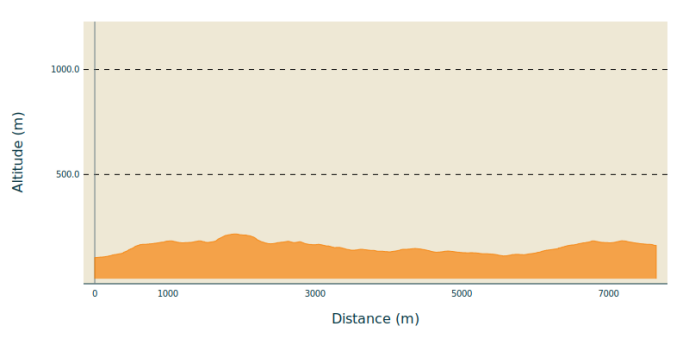

Altitude min 104 m Altitude max 217 m

1. De l'Office de tourisme – Maison de la Randonnée, rejoindre l'Eglise et le haut du village.
2. Face au portail de l'Eglise, prendre la rue en impasse face au portail puis le sentier dans la forêt, limité à gauche par un ruisseau. En montant sur la droite, se situent le moulin de la Pave et la Font dels Ocells (fontaine des Oiseaux). Le sentier suit une canalisation à demi enterrée. A l'embranchement, prendre à droite. Petite retenue d'eau.
3. Ici, bassin, carrefour de sentiers et panneaux indicatifs. Prendre la direction «Cabanes de Mataporcs» et suivre la piste vers la gauche. Au niveau du mas sur la droite (Mas Bordes), continuer sur la piste en restant à gauche. Un peu plus loin, un point jaune sur la gauche indique la Fontaine Malzach en contrebas.
4. Monter sur la piste à droite.
5. A l'intersection prendre à gauche
6. Continuer tout droit sur la piste jusqu'à Sorède, ne pas monter vers les Cabanes de Mataporcs .
7. Arrivé à Sorède, traverser devant la maison de retraite pour prendre le chemin en face (parcours de santé) qui monte au four solaire. Redescendre sur la route par le parcours. A quelques mètres se trouvent le mas del Ca et la Vallée des tortues.
8. Repartir vers vers la maison de retraite.
9. Emprunter la petite route goudronnée qui part sur la gauche juste après l'établissement. Un four à chaux se situe en contrebas, ne pas hésiter à s'attarder pour lire les panneaux explicatifs. Continuer pour arriver sur le secteur de Laroque des Albères, Chemin de la Forge.
10. Au bout de cette route, remonter à gauche, chemin de la montagne (route goudronnée).
11. Ici piste en terre. Sur la gauche, se trouve un Mas en ruine. Continuer tout droit puis prendre la direction du Mas Bordes.
12. Emprunter le même trajet qu'à aller pour revenir à l'Office de Tourisme de Laroque.

Sur votre route...

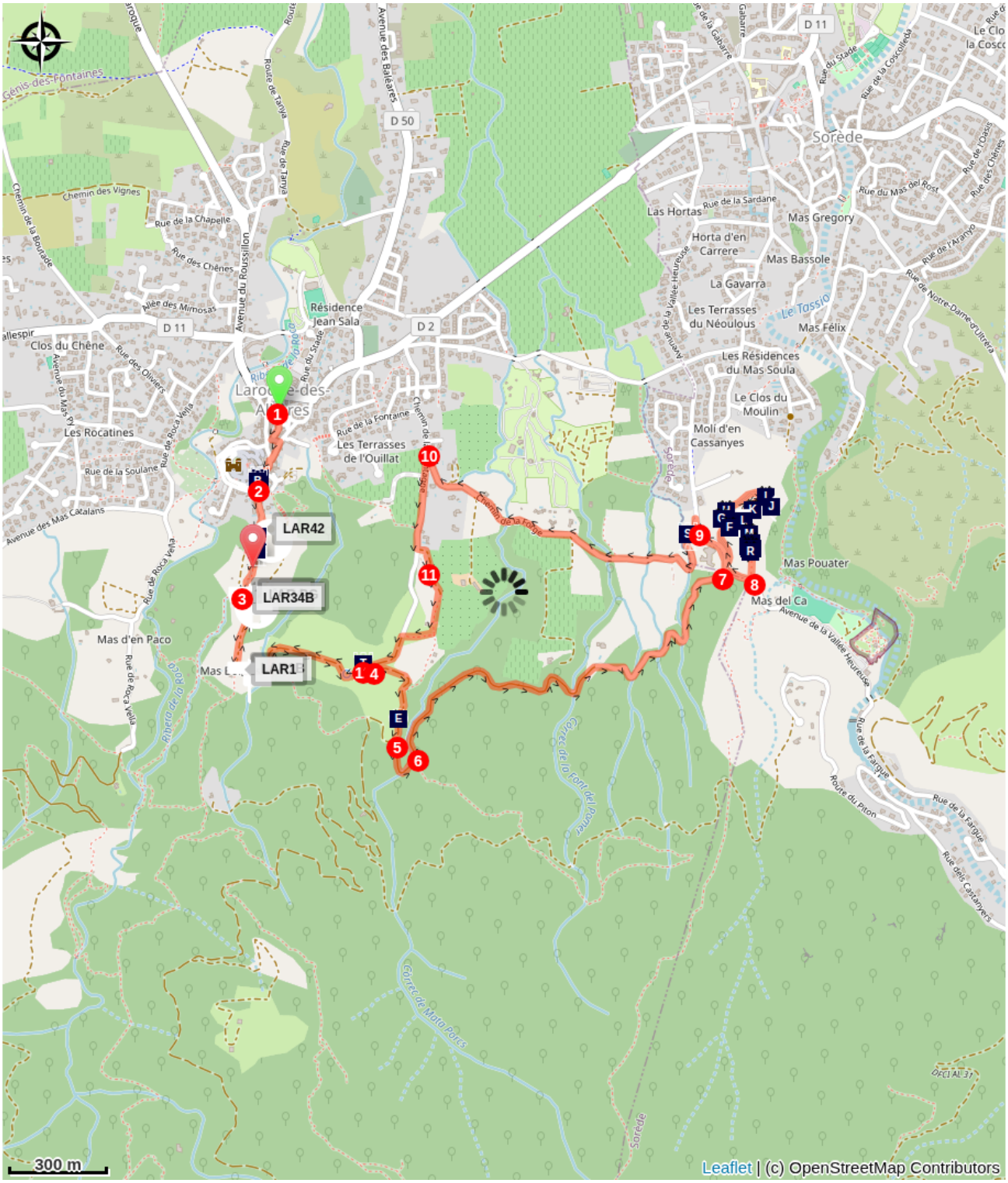

Place de la République (A)
Moulin de la Pave (C)
Mine de fer (E)
Poutre d'équilibre (G)
Barre fixe (I)
Echelle de suspension (K)
Table d'abdominaux (M)

Eglise Saint Félix (B)
Font dels ocells (D)
Echelle double (F)
Espalier double (H)
Point de vue (J)
Four solaire (L)
Vélo (N)

Toutes les informations pratiques

⚠ Recommandations

Prévoir eau, chapeau ou casquette, chaussures de marche.
Cet itinéraire n'est pas géré et balisé par la CC-ACVI mais ne présente aucun risque. Utiliser la géolocalisation.

Comment venir ?

Transports

Bus à 2€

Accès routier

D914, D2

Parking conseillé

Parking randonneurs au stade

Sur votre route...

Place de la République (A)

Sur cette place, les villageois avaient et ont encore coutume de se retrouver à l'occasion des nombreuses fêtes traditionnelles du village notamment la Saint Félix, le 1er Août et la Saint Blaise, le 3 février. Le mur de l'église était lisse jusque dans les années 50. Après le travail, les hommes avaient pour habitude de s'en servir comme fronton pour jouer à la pelote à main nues. Le platane a été planté comme arbre de la Liberté en 1830 à l'abdication de Charles X, pour fêter l'avènement de Louis Philippe, fils de Philippe Egalité, qui symbolisait les libertés retrouvées.

Attribution : elcoste

Eglise Saint Félix (B)

Bâtiment construit au XIIIème siècle, l'Eglise Saint Felix est adossée aux remparts de l'ancienne ville fortifiée de Laroque-des-Albères, au pied du château. Intégrée à la muraille du château, elle communique par un passage souterrain (aujourd'hui muré mais toujours visible) qui servait de salle d'armes. Avec le temps, le village s'est étendu hors des remparts et la salle d'armes s'est transformée en église paroissiale. Reconnaissable avec ses deux clochers, vous ne pouvez pas la manquer !

Attribution : CCACVI

Moulin de la Pave (C)

Cet ancien moulin à farine était pourvu en eau par le ruisseau d'arrosage du village.

Son origine remonte au XIVème siècle, pour une activité poursuivie jusqu'au milieu du XIXème.

Habitée jusqu'au début des années 40, cette bâtisse est ensuite tombée en ruines.

Devenue plus tard propriété communale, elle a été remise en état à partir de 2006

Attribution : CCACVI

Font dels ocells (D)

Au début du 20ème siècle, cette fontaine faisait partie d’un ensemble de sources et pompes communes mises à disposition des rocatins pour leurs besoins en eau.

En juillet 1929 un captage de la Font dels Ocells amena l’eau potable jusqu’à la borne-fontaine située face à l’entrée de l’église, desservant ainsi facilement le village.
Il fallut attendre la seconde moitié des années 50 pour que des canalisations amènent l’eau au robinet des maisons individuelles.

Attribution : elcoste

Mine de fer (E)

Belle galerie horizontale de 12m de long taillée dans le minerai de fer, étonnante voute en plein cintre.

Attribution : Isabelle Berga

Echelle double (F)

Parcours de santé

Attribution : François-Xavier Hallé

Poutre d'équilibre (G)

Parcours de santé

Attribution : François-Xavier Hallé

Espalier double (H)

Parcours de santé

Attribution : François-Xavier Hallé

Barre fixe (I)

Parcours de santé

Attribution : François-Xavier Hallé

Point de vue (J)

Point de vue sur les Albères

Attribution : François-Xavier Hallé

Echelle de suspension (K)

Parcours de santé

Attribution : François-Xavier Hallé

Four solaire (L)

Saviez-vous que la commune de Sorède a été la première au monde à avoir un four solaire? En 1900, le physicien portugais Manuel Gomes dit « Padre Himalaya » a été le premier à expérimenter ce système. Ce four possédait une optique de 5 mètres de diamètre fixé sur une structure métallique orientable vers le Soleil. La châleur concentrée par les miroirs permet en août 1900 d'atteindre les 900°C. Le site actuel du four solaire est une copie du four solaire originel proche du Château d'Ultrera.

Attribution : CCACVI

Table d'abdominaux (M)

Parcours de santé

Attribution : François-Xavier Hallé

Vélo (N)

Parcours de santé

Attribution : François-Xavier Hallé