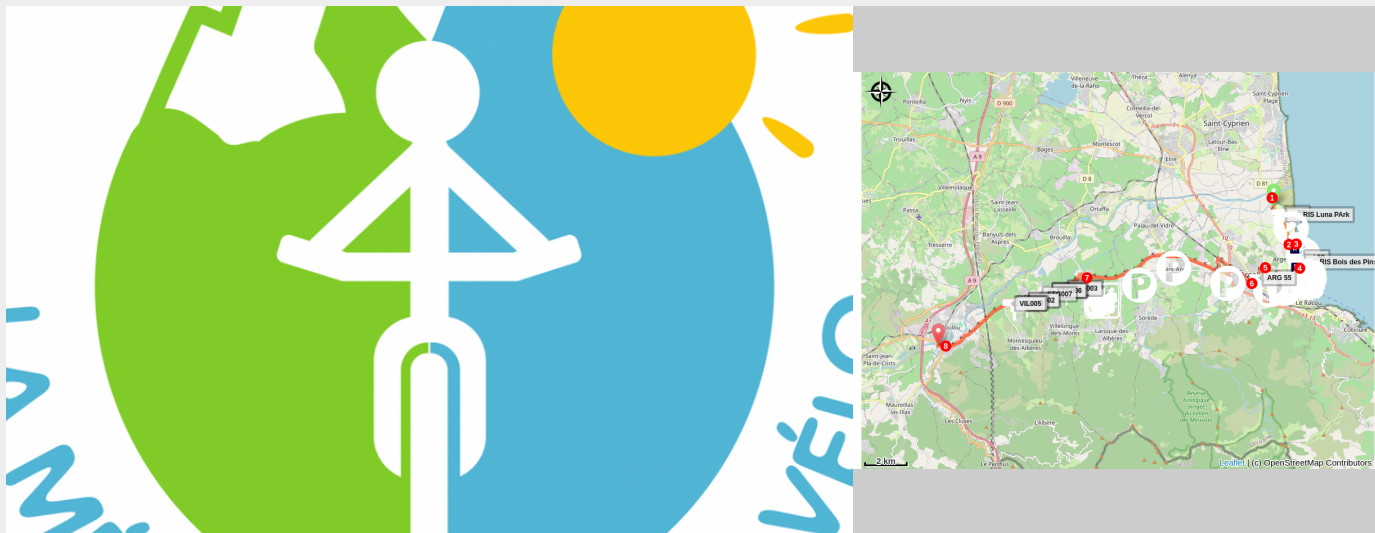


Pirenexus La Méditerranée à Vélo

Albères - ARGELES SUR MER



(www.lamediterraneeavelo.org)

La Méditerranée à vélo (tronçon Argelès-sur-Mer/ Le Boulou)

L'Eurovélo 8 relie Athènes à Cadix. Nous vous proposons de découvrir l'itinéraire qui traverse le territoire Pyrénées-Méditerranée entre Argelès-sur-Mer et le Boulou.

27 kms entre piste cyclable, front de mer, traversée d'Argelès-sur-Mer et voie verte pour découvrir notre territoire haut en couleur.

Infos pratiques

Pratique : Cyclo

Durée : 3 h

Longueur : 26.5 km

Dénivelé positif : 162 m

Difficulté : Intermédiaire

Type : Traversée

Thèmes : Faune, Flore, Piste Cyclable, Plaine, Point de vue

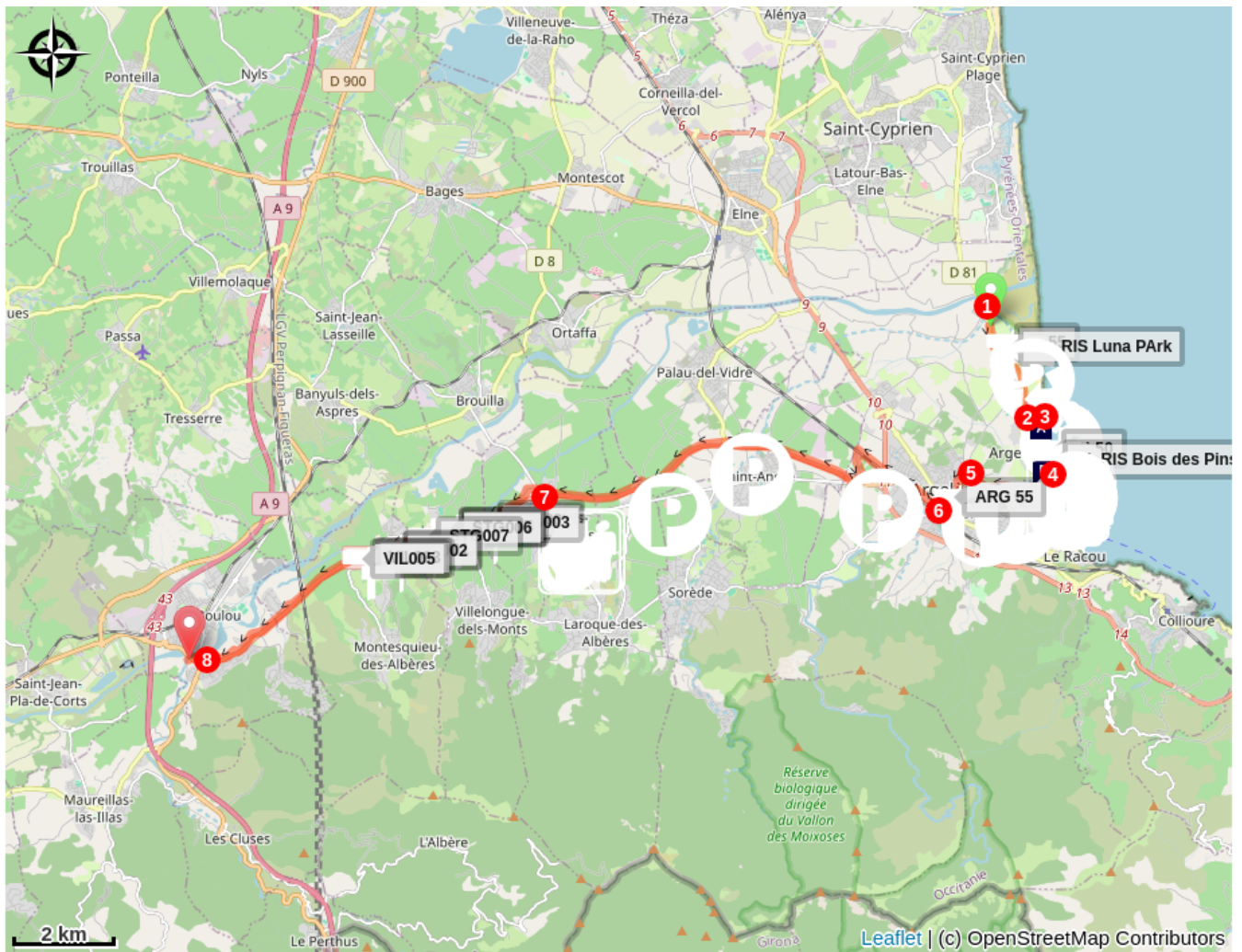
Itinéraire

Départ : Argelès-sur-Mer

Arrivée : Le Boulou

1. Suivre la piste cyclable longeant la D81 sur la gauche, en direction d'Argelès. Passer sur le pont bleu de la *Riberette* et longer le camping Le Littoral. Au rond-point du *Luna Park*, continuer tout droit, sur la route du Littoral.
2. Au prochain rond-point, prendre à gauche vers le Boulevard de la Méditerranée, tout en restant sur la piste cyclable.
3. Au bout du boulevard, continuer tout droit sur un passage en graviers, entre deux immeubles et poursuivre jusqu'à la promenade en bord de mer. Continuer vers la gauche sur cette promenade qui longe la plage, à gauche. A 500 m, vous vous trouverez sur la promenade végétalisée. // ! \\ La zone est partagée avec les piétons et très fréquentée en saison estivale // ! \\
4. Après le parking de la fête foraine (à droite), tourner à droite sur l'Avenue des Pins. Au rond-point de l'office de tourisme d'Argelès-sur-Mer prendre à gauche Avenue des Platanes. Puis, au rond-point de l'Arrivée, prendre la première sortie, à droite, et suivre la grande Avenue Charles de Gaulle jusqu'à la station-service où il faut tourner à droite, Route de la Mer. Au rond-point du complexe sportif prendre à droite, Avenue Molière.
5. Au rond-point suivant, prendre la troisième sortie, rue des Trabucaires. À ce niveau, la piste cyclable longe la rue, à droite. Au rond-point traversez la route vers le trottoir d'en face pour suivre la piste et prendre la deuxième sortie, rue du 14 juillet. Continuer tout droit. Vous passez un gué. Tout de suite après, tourner à droite. La piste cyclable longe une rue à sens unique, à gauche et la *Massane* à droite. Passer sous le pont et continuer sous les pins. La piste devient à ce niveau un chemin en terre. // ! \\ Tronçon partagé avec les piétons. // ! \\ Franchir la petite passerelle au bout du parking.
6. Passer sur le gué à votre droite pour rejoindre la rue des Merles, monter la côte (remarquez le bel oratoire en haut de la côte) et poursuivre encore, jusqu'au bout de la rue des Colibris. Contourner le bâtiment de Pôle Emploi puis prendre à droite impasse des Sarcelles, et encore à droite pour rejoindre l'Avenue de Montgat. Au stop, face à la pharmacie, tourner à gauche pour rejoindre le rond-point et le contourner par la droite. Laisser deux sorties et continuer sur la piste cyclable, chemin des Brunesses. La chemin passe longe la voie ferrée, à gauche puis passe sous un pont. Vous arrivez ensuite au rond-point de Saint-André. Rester sur la piste cyclable qui continue à votre droite, en contrebas de la route jusqu'à la fin de l'itinéraire.
7. Au rond-point de Saint Genis, prendre à droite pour ne pas atterir sur la d618. Poursuivre à travers les vignes et les champs. Attention, ne pas prendre les bretelles pour rejoindre la départementale.
8. Au bout de cette route, rejoindre la D900 et la fin de l'itinéraire

Sur votre chemin...



 Le Monolithe des exilés espagnols
(A)

 Bois des Pins (B)

Toutes les infos pratiques

⚠️ Recommandations

Attention seulement quelques portions de cet itinéraire empruntent des pistes cyclables dédiées. Pour le reste soyez vigilants et veillez à bien respecter le code de la route. Bon voyage sur notre territoire.

Zones de sensibilité environnementale

Au cours de votre itinéraire, vous allez traverser des zones sensibles en rapport avec la présence d'une espèce ou d'un environnement spécifique. Dans ces zones, un comportement approprié permet de contribuer à leurs préservation. Pour plus d'information, des fiches sont disponibles pour chaque zone.

Zone Natura 2000 Directive Habitat

Période de sensibilité :

Zone Natura 2000 Directive Oiseaux

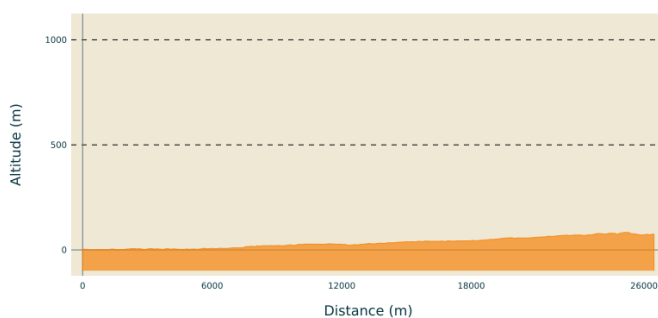


Réserve Naturelle du Mas Larrieu

Période de sensibilité : Janvier, Février, Mars, Avril, Mai, Juin, Juillet, Août, Septembre, Octobre, Novembre, Décembre

Réserve Naturelle du Mas Larrieu

Profil altimétrique



Altitude min 1 m
Altitude max 83 m

Accès routier

Depuis Argelès, prendre la D81 direction Saint-Cyprien. La quitter sur la droite après le camping Le Littoral et le pont bleu qui franchit la *Riberette* pour emprunter la piste cyclable en voiture. Continuer 50 m sur la piste cyclable pour aller vous garer près du pont.

Sur votre chemin...



Le Monolithe des exilés espagnols (A)

Le monolithe du camp marque l'entrée sud du camp d'Argelès-sur-Mer ouvert au début du mois de février 1939 pour interner une partie des réfugiés venus d'Espagne lors de la Retirada. Plus de 100.000 réfugiés, dont des femmes et des enfants, passeront par le camp jusqu'à l'été 1939. Tous dorment à même le sable dans des abris de fortune. Réaménagé, le camp rouvre suite à la déclaration de guerre en septembre 1939.

Après la défaite de juin 1940, le camp s'internationalise avec l'arrivée des réfugiés du Nord et de l'Est de l'Europe, dont des Juifs étrangers, ainsi que le retour de travailleurs espagnols. Vichy l'utilise à son tour comme l'un des principaux camps du sud de la France et y interne des nomades français à l'automne 1940.

Plus d'une cinquantaine de nationalités se côtoient derrière les barbelés d'Argelès. Ces « indésirables » sont reclus sur une plage où les conditions de vie sont particulièrement difficiles avec une mortalité, infantile notamment, élevée. En 1941, le ministère de l'Intérieur transfère la majorité des internés vers le camp de Rivesaltes et expulse dans les camps d'Algérie une partie des Espagnols et des brigadistes internationaux. En juin 1942, alors qu'il n'y subsiste plus qu'un hôpital, le camp d'Argelès-sur-Mer devient un Chantier de la Jeunesse française avant de fermer définitivement au mois de novembre. Erigé en 1999, ce monolithe rend hommage à tous les réfugiés passés par le camp.

Crédit photo : Mémorial du camp d'Argelès



Bois des Pins (B)

Vous cherchez un endroit pour vous reposer à l'ombre des pins maritime. C'est le lieu parfait.

Vous trouverez également des équipements pour pique-niquer à quelques mètres des allées commerçantes de la plage.

Crédit photo : Stephane Ferrer