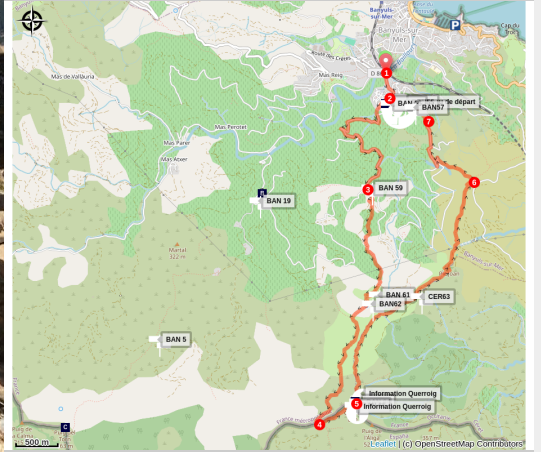


# A saute montagne

Côte Vermeille - BANYULS SUR MER



Tour de Querroig (CCACVI)

## *Une randonnée entre le vignoble et les crêtes de Banyuls-sur-Mer sur les chemins de l'exil.*

Cette boucle s'effectue d'abord sur les hauteurs de Banyuls puis au-dessus de Cerbère. C'est là que les ruines de la tour et du château de Querroig apparaissent. Le point de vue est grandiose. Sur le retour les cols s'enchainent, le panorama demeure toujours exceptionnel.

## Infos pratiques

Pratique : Pédestre

Durée : 6 h 30

Longueur : 13.3 km

Dénivelé positif : 817 m

Difficulté : Difficile

Type : Boucle

Thèmes : Histoire, Point de vue, Sommet

# Itinéraire

Départ : Parking du Puig del Mas

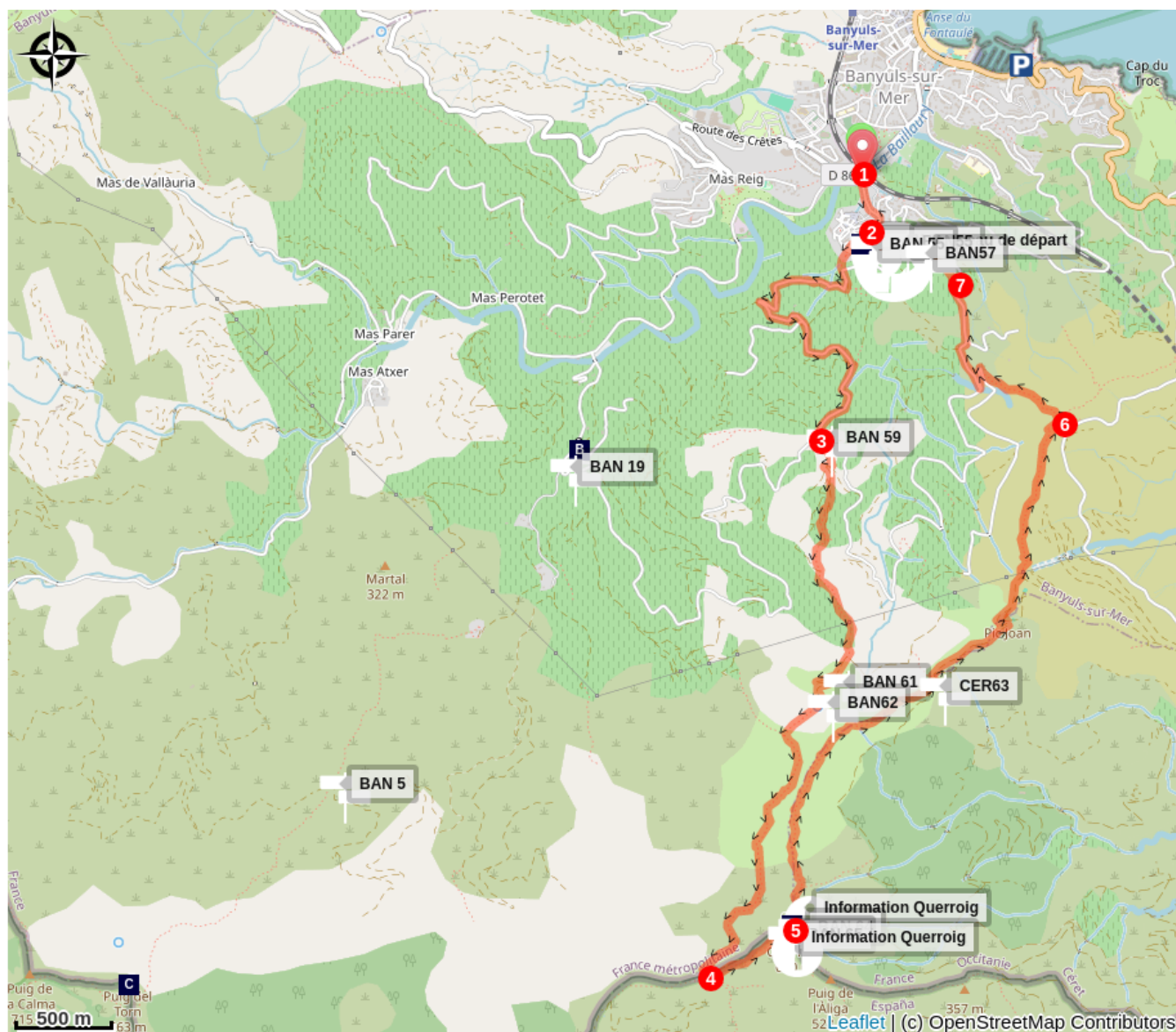
Arrivée : Parking du Puig del Mas



Balisage : — PR

Départ depuis l'Office de Tourisme de Banyuls-sur-Mer.

1. Remonter l'Avenue du Général de Gaulle en direction du Puig del Mas puis traverser la rivière "La Baillaury" par le pont. Poursuivre sur l'Avenue Pierre de Marca jusqu'à la Place Abel Pages sur votre gauche.
2. A partir du parking, continuer vers la piste en terre qui débouche sur un sentier à travers les vignes aux abords du Mas Guillaume. Poursuivre sur une route goudronnée et tourner sur votre gauche jusqu'au Col del Bast.
3. Au niveau du col, prendre le sentier qui s'élève sur la droite et suivre le parcours sur 500 mètres. Le sentier emprunte les crêtes du massif. Passer au pied d'un pylône électrique et emprunter le sentier caillouteux qui traverse plusieurs éboulis en direction du Col de Rumpissar à 538 mètres d'altitude.
4. Tourner à gauche et emprunter le sentier qui s'élève vers la Tour de Querroig à 672 mètres d'altitude qui vous offre un panorama exceptionnel à 360°.
5. Descendre ensuite sur la droite le sentier qui suit la crête en direction du Col de Cerbère (433 mètres). Emprunter la piste vers la tour de surveillance d'incendie. Laisser la sur votre droite pour continuer jusqu'au pylône électrique. Descendre le sentier sur la crête pour atteindre le Col de la Creu. En tournant sur votre gauche vous verrez que le sentier débouche sur une piste goudronnée.
6. Poursuivre la piste jusqu'à la Tour d'en Pagès. 500 mètres plus bas, sur la piste, emprunter le sentier sur votre gauche qui contourne le Mas Ramonet.
7. Une fois arrivé dans le lotissement La colline des Oliviers, emprunter l'Avenue Pierre de Marca jusqu'à l'Office de Tourisme.

# Sur votre chemin...



 Mémorial Lisa et Hans Fittko (A)  
 Puig del Torn (C)

 Musée Maillol (B)  
 Tour de Querroig (D)

# Toutes les infos pratiques

## ⚠️ Recommandations

Prévoir une bonne hydratation, chaussures de marche, casquette et coupe-vent.  
Vérifier la météo avant le départ.  
Respecter la nature, rapporter les déchets.

*Itinéraire inscrit au Plan Départemental des Itinéraires de Promenade et de Randonnée des Pyrénées-Orientales*

*Le PDIPR est un outil de protection juridique des tracés qui recense les itinéraires ouverts à la randonnée pédestre, équestre et VTT. Il vise ainsi à favoriser la découverte des sites naturels et des paysages ruraux en développant la pratique de la randonnée. Pour être inscrit à ce plan, un itinéraire doit répondre à un ensemble de critères de qualité en terme d'aménagement et de gestion.*

## Zones de sensibilité environnementale

Au cours de votre itinéraire, vous allez traverser des zones sensibles en rapport avec la présence d'une espèce ou d'un environnement spécifique. Dans ces zones, un comportement approprié permet de contribuer à leurs préservation. Pour plus d'information, des fiches sont disponibles pour chaque zone.

### Zone Natura 2000 Directive Habitat

Période de sensibilité :

Zone Natura 2000 Directive Oiseaux

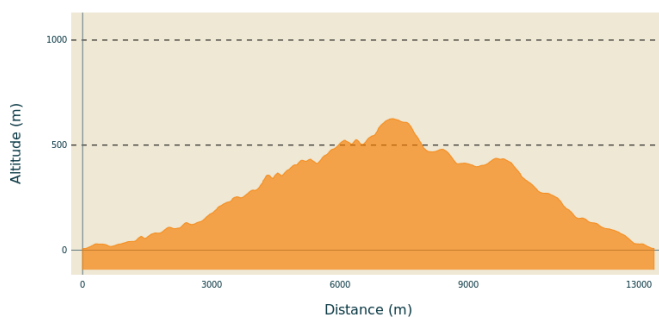


### Zone Natura 2000 Directive Oiseaux

Période de sensibilité :

Zone Natura 2000 Directive oiseaux

## Profil altimétrique



Altitude min 7 m  
Altitude max 626 m

## Transports

### [Bus à 1€](#)

Pensez au covoiturage.

## Accès routier

D914 (jusqu'à Banyuls)

D86 (direction du Puig del Mas)

## Parking conseillé

Parking du Puig del Mas

# Sur votre chemin...

---



## Mémorial Lisa et Hans Fittko (A)

Lisa Fittko, née Elizabeth Eckstein est une résistante, écrivain, militante socialiste, née le 23/08/1909 en Autriche-Hongrie et morte le 12/03/2005 à Chicago. Elle est l'auteur de deux mémoires sur la guerre en Europe.

C'était une militante anti-fasciste. Cherchant à fuir pour l'Espagne, elle se rendit à Banyuls-sur-Mer et contribua à créer la filière "F" (pour Fittko), réseau de passage vers l'Espagne qui fonctionna jusqu'au printemps 1941, permettant de sauver plusieurs centaines de personnes dont le philosophe Walter Benjamin qui arriva jusqu'à Port Bou. Malheureusement ce dernier s'y suicida, un très beau mémorial lui est dédié à côté du cimetière de Port-Bou.

Crédit photo : Elisabeth Coste

---



## Musée Maillol (B)

Aristide Maillol a réalisé ses premiers travaux à Banyuls-sur-Mer. Les sculptures de corps féminins aux courbes généreuses, qui lui ont valu un grand succès ont été imaginées et créées ici, dans sa maison « la Métairie ». Décédé en 1944, c'est dans le jardin de sa maison qu'il repose. Celle-ci est aujourd'hui un musée ouvert au public avec un accès libre à son tombeau, orné de la statue de l'artiste « La Méditerranée ».

Crédit photo : Wikipedia


---



## Puig del Torn (C)

Pic situé à 664 mètres d'altitude.

Crédit photo : CCACVI



## Tour de Querroig (D)

Les ruines de la forteresse de Querroig se situent à 670 mètres d'altitude entre les communes de Banyuls-sur-Mer, Cerbère et Portbou. Les vestiges sont ceux d'un château médiéval édifié à la fin du XIIIème siècle par le Comte d'Ampurias et concédé en 1303 au chevalier Bernat de Rabos Seigneur de Cerbère. Intégrée au réseau des tours à signaux des rois de Majorque, elle assurait la liaison avec la Catalogne Sud. Ce site archéologique est inscrit au titre des monuments historiques.

Crédit photo : Salvem Querroig