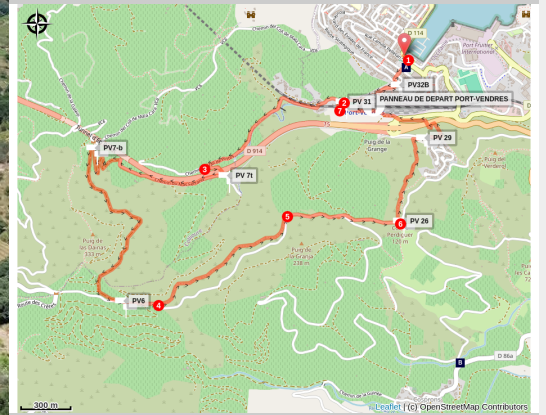


# Randonnée dans les vignes

Côte Vermeille - PORT-VENDRES



(Elisabeth Coste)



## *Découverte du vignoble au-dessus de Port-Vendres et du chemin des muletiers.*

Cette promenade se déroule au milieu des vignes et promet de jolies vues au niveau des cols. On regagne ensuite Port-Vendres par l'ancien chemin qu'empruntaient les muletiers.

## Infos pratiques

Pratique : Pédestre

Durée : 4 h

Longueur : 8.7 km

Dénivelé positif : 314 m

Difficulté : Facile

Type : Boucle

Thèmes : Flore, Géologie, Point de vue

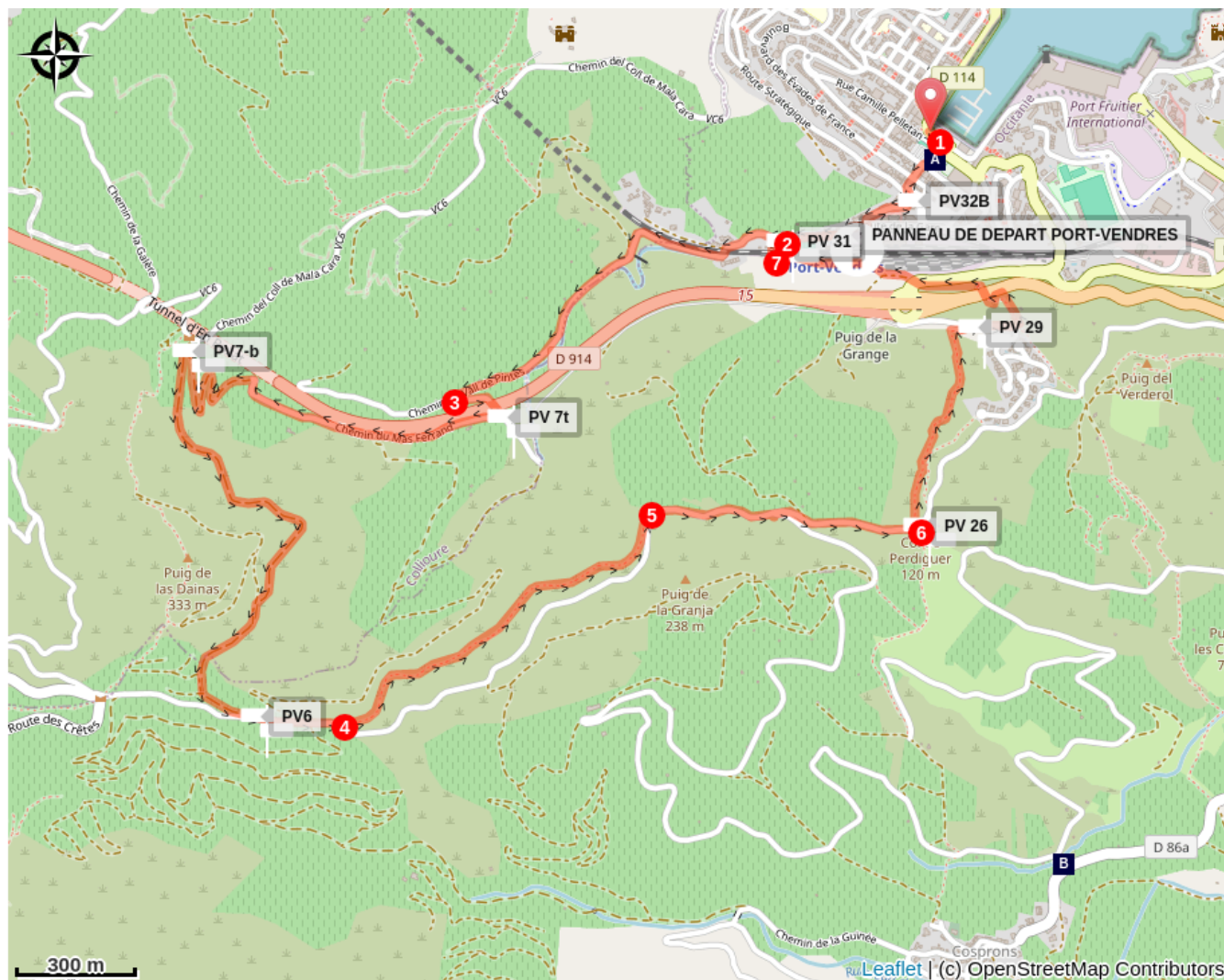
# Itinéraire

Départ : BIT de Port-Vendres

Arrivée : BIT de Port-Vendres

1. Depuis l'Office de Tourisme, partir à droite et monter sur la place de la Castellane. Prendre tout droit sur route stratégique.
2. Tourner à droite sur le chemin du Val de Pinte. Suivre le ruisseau.
3. Tourner à gauche dans le virage en épingle, après une brève montée, passer le tunnel de la route D914. Tourner à droite et suivre la route jusqu'au virage puis prendre le chemin d'en face. Chemin en lacet jusqu'au coll d'en Raixat puis au coll de Mala Cara.
4. Partir sur la gauche puis quitter la route en empruntant le chemin .
5. Remonter sur la petite route et se diriger vers le col de Perdiguier, prendre à gauche le chemin qui descend dans les vignes du rec de Cosprons jusqu'au village.
6. Arrivé au col, redescendre sur la gauche sur l'ancien chemin muletier de Cosprons jusqu'au lotissement et rejoindre le tunnel de la gare.
7. Passer le tunnel, arriver à la gare puis rejoindre l'Office de Tourisme par le chemin emprunté à l'aller.

# Sur votre chemin...



 Fenouil et Fenouille (A)

 Table de Pique-Nique (B)

# Toutes les infos pratiques

## ⚠️ Recommandations

Prévoir une bonne hydratation, des chaussures de marche, une casquette ou un chapeau et un coupe-vent.

Ne pas cueillir les fruits.

Respecter la nature. Rapporter ses déchets.

## Zones de sensibilité environnementale

Au cours de votre itinéraire, vous allez traverser des zones sensibles en rapport avec la présence d'une espèce ou d'un environnement spécifique. Dans ces zones, un comportement approprié permet de contribuer à leurs préservation. Pour plus d'information, des fiches sont disponibles pour chaque zone.

### Zone Natura 2000 Directive Habitat

Période de sensibilité :

Zone Natura 2000 Directive Oiseaux

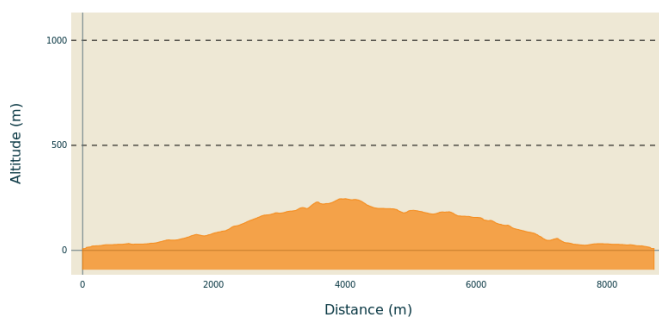


### Zone Natura 2000 Directive Oiseaux

Période de sensibilité :

Zone Natura 2000 Directive oiseaux

## Profil altimétrique



Altitude min 8 m

Altitude max 246 m

## Transports

[Bus à 1€](#)

## Parking conseillé

Parking de l'Office de Tourisme

## Accès routier

D914, D114, D86, D86b

# Sur votre chemin...

---



## 🗿 Fenouil et Fenouille (A)

Cette statue réalisée par le sculpteur Gérard Vié en 1998 a été posée le 24 décembre 1999. Ce n'est cependant pas la statue d'origine.

En effet, en 1901, pour décorer la place de la Castellane, Jules Pams, député influent des Pyrénées Orientales, obtient du Ministre des Beaux-Arts de l'époque le don à la ville de Port-Vendres d'une statue représentant un couple d'amoureux, "l'Idylle" réalisée par le sculpteur Jean Ossaye Mombur.

[Plus d'infos](#)

Crédit photo : OTI PYMED

---



## 🪵 Table de Pique-Nique (B)

Table de Pique-Nique de Cosprons

Crédit photo : CCACVI