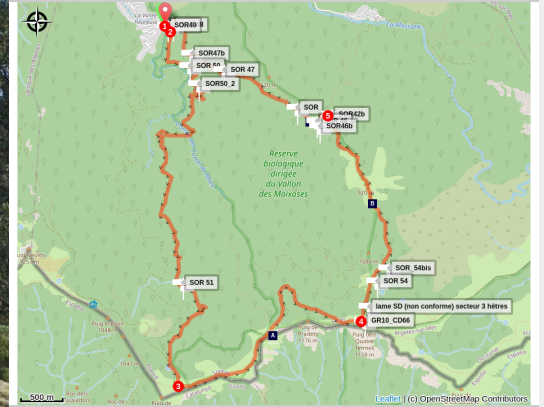


Collada de l'Orri

Albères - SOREDE



(Elisabeth Coste)



Superbe randonnée remplie de curiosités avec des points de vue magnifiques.

Vous randonnerez dans une forêt de chênes, de châtaigniers et de hêtres, le long de la rivière du Tassio. Le parcours offre des curiosités surprenantes et le sommet promet des points de vue exceptionnels.

Infos pratiques

Pratique : Pédestre

Durée : 7 h

Longueur : 16.5 km

Dénivelé positif : 1053 m

Difficulté : Difficile

Type : Boucle

Thèmes : Flore, Géologie, Montagne, Point de vue

Itinéraire

Départ : Rue de la Fargue - Vallée Heureuse

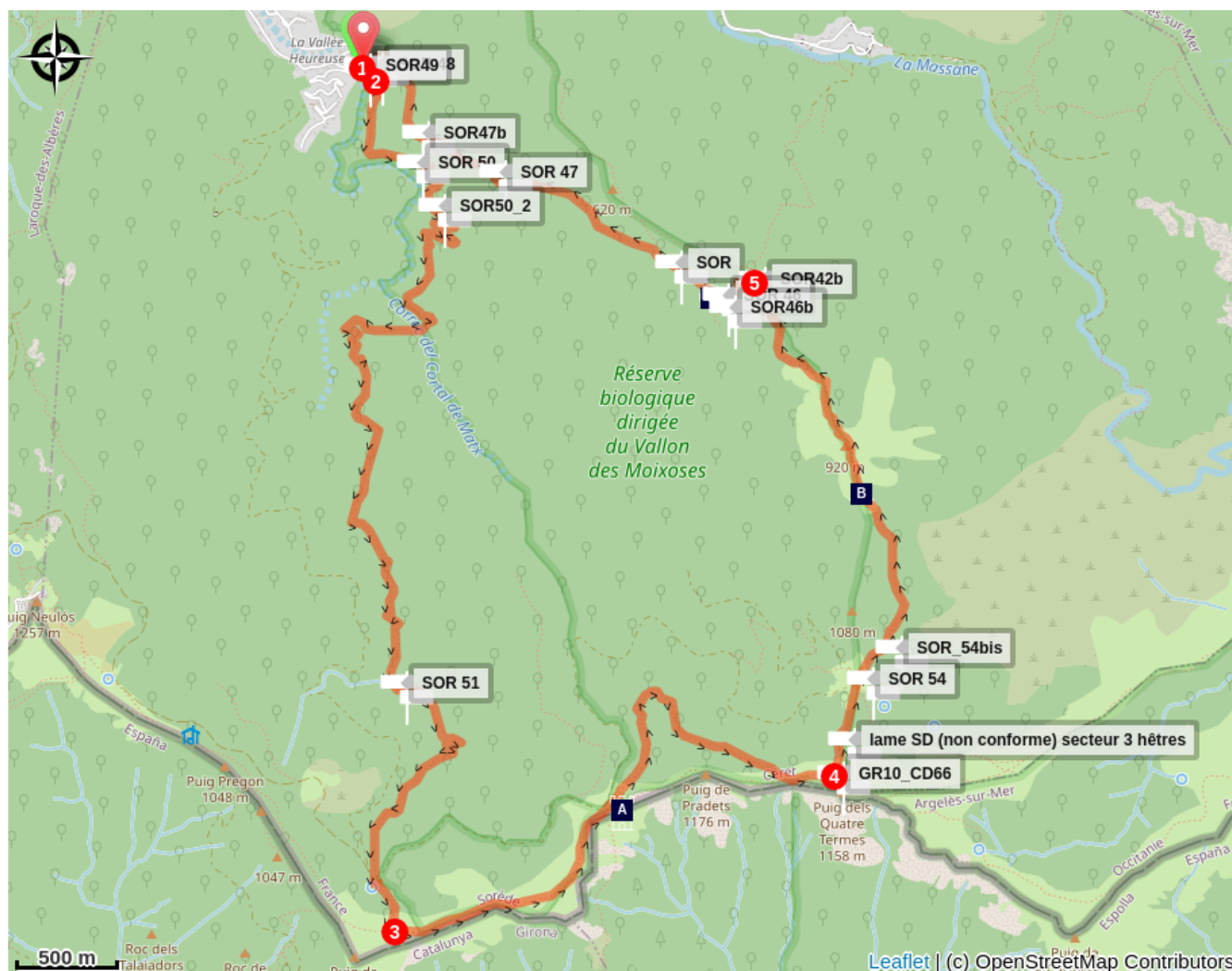
Arrivée : Rue de la Fargue - Vallée Heureuse

Balisage :  GR  PR

1. Départ de la passerelle, rue de la Fargue
2. Monter à travers la forêt à proximité de la rivière en suivant les panneaux Collada de l'Orri. (Pour raccourcir le circuit, il y a une possibilité de redescendre par la piste DFCI AI 31 à droite après la fontaine de l'Orri).
3. Au niveau du Pic de l'Orri, partir à gauche jusqu'au Col de l'Estaca. et suivre le sentier jusqu'au Pic des quatre termes.
4. Suivre le col des trois Hêtres et descendre à gauche vers le Col de l'Aranyo. Puis prendre la direction du "Roc de Les Medes".
5. Le Roc de les Medes vous permettra d'avoir un très beau point de vue sur la mer, la plaine et la Tour de la Massane. Continuer la descente vers la Vallée Heureuse et passer dans une hêtraie devant la Font dels Miracles (source jaillissante sous un arbre), curiosité de cette randonnée. Ne pas manquer les ruines d'un ancien cortal sur la gauche en descendant. Continuer la descente jusqu'à la bifurcation en passant le Col de l'Espinass et prendre le même chemin qu'à l'aller.

Profitez-en pour visiter la Forge du Martinet, 20 rue de la Fargue , [plus d'infos](#)

Sur votre chemin...



 Croix frontière 586 (A)
 La Font dels Miracles (C)

 Col de l'Aranyo (B)

Toutes les infos pratiques

Recommandations

Prévoir eau, casquette ou chapeau, encas et chaussures de marche. Rester sur les sentiers balisés. Regarder la météo avant le départ.

Zones de sensibilité environnementale

Au cours de votre itinéraire, vous allez traverser des zones sensibles en rapport avec la présence d'une espèce ou d'un environnement spécifique. Dans ces zones, un comportement approprié permet de contribuer à leurs préservation. Pour plus d'information, des fiches sont disponibles pour chaque zone.

Zone Natura 2000 Directive Habitat

Période de sensibilité :

Zone Natura 2000 Directive Oiseaux



Zone Natura 2000 Directive Oiseaux

Période de sensibilité :

Zone Natura 2000 Directive oiseaux



Réserve de la Forêt de la Massane

Période de sensibilité : Janvier, Février, Mars, Avril, Mai, Juin, Juillet, Août, Septembre, Octobre, Novembre, Décembre

Réserve Naturelle de la Forêt de la Massane.

Porté par l'Etat français, la hêtraie de la Réserve Naturelle de la Forêt de la Massane a rejoint le patrimoine mondial de l'UNESCO le 28 juillet 2021 sur la liste des "Forêts primaires et anciennes de Hêtres des Carpates et autre régions d'Europe".

Ce classement international prestigieux reconnaît l'ancienneté et le fort niveau de naturalité de cette vieille forêt du bassin méditerranéen en libre évolution depuis plus de 150 ans. Il est le fruit du travail exemplaire mené tant sur la connaissance que sur la gestion de la réserve depuis sa création en 1973 par les organismes cogestionnaires : l'Association des Amis de la Massane et la Fédération des Réserves Naturelles Catalanes.

Un haut lieu de biodiversité

La forêt de la Massane est probablement l'aire protégée la plus inventoriée d'Europe, voire du monde. Les dernières publications montrent que cette forêt peut être considérée comme présentant une très grande diversité d'espèces à l'hectare, avec

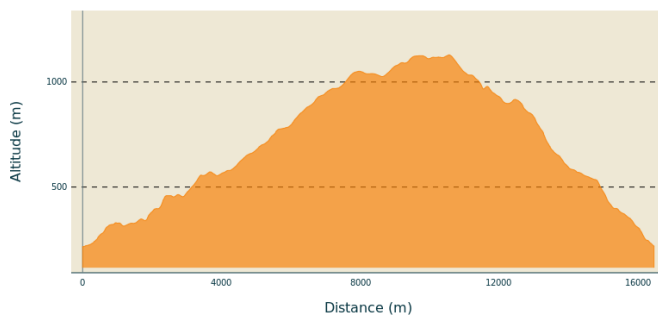
plus de 8 200 espèces répertoriées sur seulement 336 hectares.

Un patrimoine commun à préserver

Si la hêtraie de la Massane a conservé ce patrimoine naturel exceptionnel depuis les dernières glaciations, elle n'en est pas moins menacée par les changements globaux brutaux (climat, activités humaines, etc.). De par ses caractéristiques biogéographiques, la Massane est considérée comme un poste avancé du changement climatique en zone méditerranéenne. Elle accuse certaines années des taux de mortalité 6 fois supérieurs à ce que l'on observe dans les autres hêtraies.

Afin de répondre aux enjeux actuels de gestion, un plan d'adaptation a été élaboré à partir d'un diagnostic de vulnérabilité établi selon les prédictions du GIEC et toutes les connaissances acquises sur le site (Life Natur'adapt). Pour préserver ce bien commun, il est donc indispensable de garantir sa tranquillité et son intégrité, notamment au regard des risques majeurs actuels (changement climatique, pollutions, surfréquentation, etc.).

Profil altimétrique



Altitude min 216 m
Altitude max 1129 m

Transports

[Bus à 1€](#)

Accès routier

D 618, D11, D2, Avenue de la Vallée Heureuse, Rue de la Fargue à Sorède

Parking conseillé

Parking rue de la Fargue


Sur votre chemin...



Croix frontière 586 (A)

Cette croix se situe au Coll de l'Estaca. Les bornes et les croix frontières matérialisent la frontière entre la France et l'Espagne depuis 1856 (Traité de Bayonne ou Traité des limites). Reliées entre elles, elles forment une longueur de 623 km entre l'Atlantique et la Méditerranée. Il s'agit d'un riche patrimoine vernaculaire. Pour plus d'informations, vous pouvez vous procurer le livre de Jean-Philippe Lapeyre "Randonnées Mégalithiques" Tome 1 et Tome 2 ([cliquez ici pour voir les points de ventes](#))

Crédit photo : jean-Philippe Lapeyre



Col de l'Aranyo (B)

Col de l'Aranyo.
Panorama sur les tour de la Massane et de Madeloc avec la Méditerranée en fond.

Crédit photo : Fabien Galaup



La Font dels Miracles (C)

L'aspect insolite de cette source vient du fait qu'elle jaillit sous un superbe hêtre.

Crédit photo : Babeth Coste