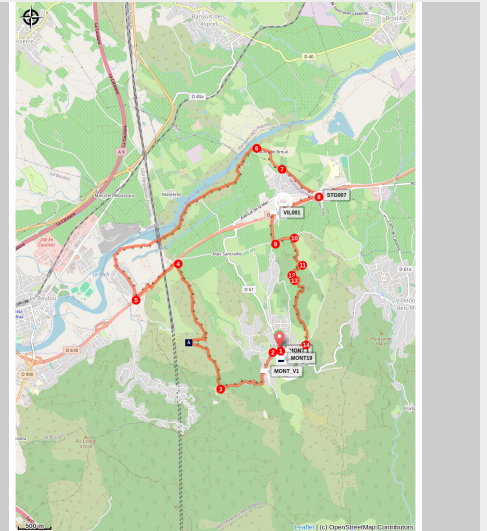


Le tour de Montesquieu

Albères - MONTESQUIEU DES ALBERES



(OTI)

Découverte de Montesquieu, côté Tech et côté Albères.

Ce chemin relie le village aux lieux-dits Les Trompettes Hautes et les Agouillous. La variété des paysages est remarquable, ruines, mas, belvédère, la rivière du Tech, moulin...

Infos pratiques

Pratique : Pédestre

Durée : 4 h 42

Longueur : 15.5 km

Dénivelé positif : 257 m

Difficulté : Intermédiaire

Type : Boucle

Thèmes : Architecture, Flore, Histoire, Patrimoine, Point de vue

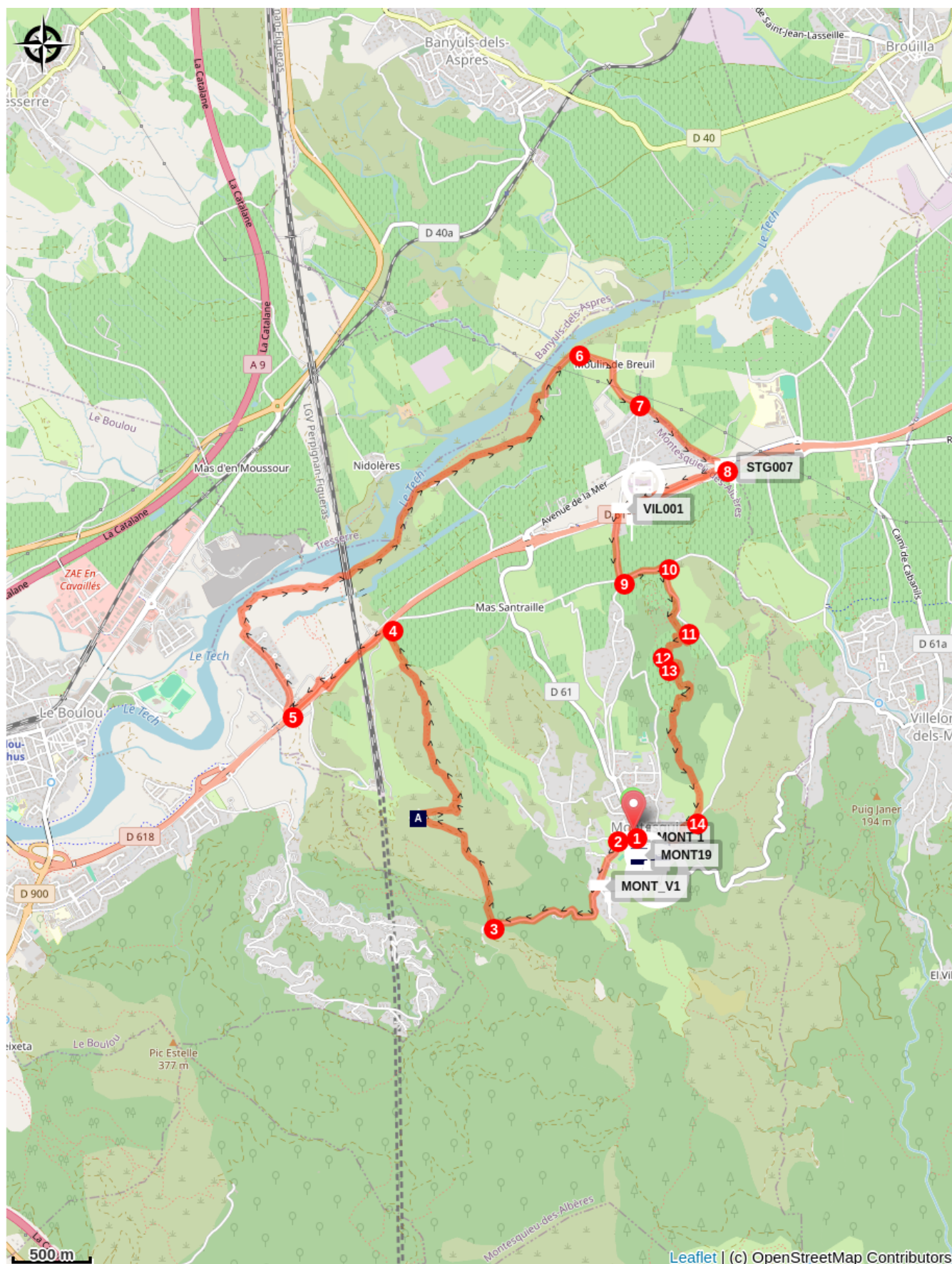
Itinéraire



Départ : Mairie de Montesquieu-des-Albères



Arrivée : Mairie de Montesquieu-des-Albères

1. Remonter la rue et tourner sur la droite, rue de la Fontaine.
2. Prendre rue des Albères à gauche et poursuivre sur le chemin de l'écluse.
3. Aller au belvédère par le chemin du Mas Serre en tournant à droite.
4. Prendre à gauche sur le chemin des Trompettes, traverser sous le pont de la D618 pour rejoindre le rond point et partir à gauche avenue de la mer .
5. Tourner à droite dans le petit lotissement qui se traverse par la rue du Tambori. Poursuivre sur le chemin qui longe le Tech (rivière).
6. Remonter sur la droite vers le Moulin de Breuilet prendre le Chemin du Moulin.
7. Partir en face sur le chemin des vignes.
8. Aller sur la droite puis prendre rue longue
9. Puis sur la gauche, rue de la Plansounade
10. Tourner à droite sur le chemin de Las Serres qu'il faut quitter quelques mètres plus loin pour prendre un chemin dans la végétation.
11. partir sur le chemin de droite.
12. Continuer à monter en partant sur la gauche.
13. A ce point , prendre à gauche.
14. Arrivé au chemin de Las Serres, aller à droite en direction du chemin du Roi puis rejoindre la Grand'rue où est située la Mairie, point de départ.

Sur votre chemin...



 Table d'orientation de
Montesquieu-des-Albères (A)
 Château de Montesquieu-des-
Albères (C)

 Table d'orientation du Château de
Montesquieu (B)
 Musée de Montesquieu (D)

Toutes les infos pratiques

⚠️ Recommandations

Prévoir une bonne hydratation, des chaussures de marche, un coupe vent et une casquette.

Ne pas laisser de déchets dans la nature.

Regarder la météo avant le départ.

Respecter le travail des agriculteurs.

Zones de sensibilité environnementale

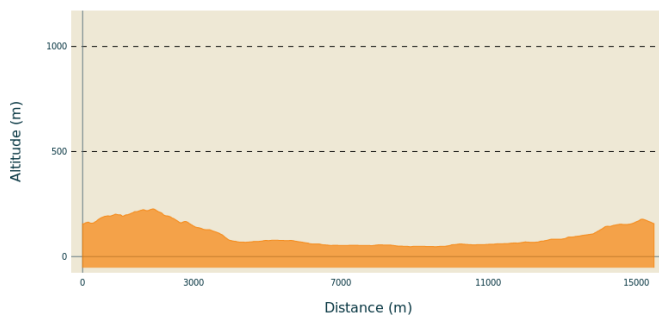
Au cour de votre itinéraire, vous allez traverser des zones sensibles en rapport avec la présence d'une espèce ou d'un environnement spécifique. Dans ces zones, un comportement approprié permet de contribuer à leurs préservation. Pour plus d'information, des fiches sont disponibles pour chaque zone.

Zone Natura 2000 Directive Habitat

Période de sensibilité :

Zone Natura 2000 Directive Oiseaux

Profil altimétrique



Altitude min 47 m
Altitude max 227 m

Transports

[Bus à 1€](#)

Parking conseillé

Parking de la mairie

Accès routier

D 618, D 61

Sur votre chemin...



📍 Table d'orientation de Montesquieu-des-Albères (A)

La table d'orientation de Montesquieu-des-Albères vous offre une vue panoramique sur la Plaine du Roussillon et le Massif du Canigou.

Crédit photo : www.tables-orientation-pyrenees.fr



📍 Table d'orientation du Château de Montesquieu (B)

Table d'orientation du Château de Montesquieu

Crédit photo : Mairie Montesquieu-des-Albères



🏰 Château de Montesquieu-des-Albères (C)

Château féodal édifié par les seigneurs de Sant Cristau, qui prirent ensuite le nom de Montesquieu, date de 1080. Le donjon central abrite l'ancienne habitation du seigneur à laquelle a été adossée ultérieurement une salle voûtée qui a fait l'objet d'une restauration. Le mur d'enceinte pour protéger l'ensemble mesure près de 12 mètres de haut. Une vue à couper le souffle vous y attend !

Crédit photo : Mairie Montesquieu-des-Albères



🏛️ Musée de Montesquieu (D)

2 000 ans d'histoire ont laissé sur le sol de Montesquieu des Albères de nombreux vestiges qui ont été regroupés dans le musée, situé Grand'Rue, à l'entrée du village.

Il est signalé par une jolie enseigne en fer forgé, due à l'artiste parisien Jean-François Maugeais et réalisée par un compagnon du tour de France. La partie historique est symbolisée par un soldat de l'an II et la partie écomusée par une comporte des vendanges avec une treille de raisins sur un fond stylisé de l'église du village.

Crédit photo : Montesquieu
