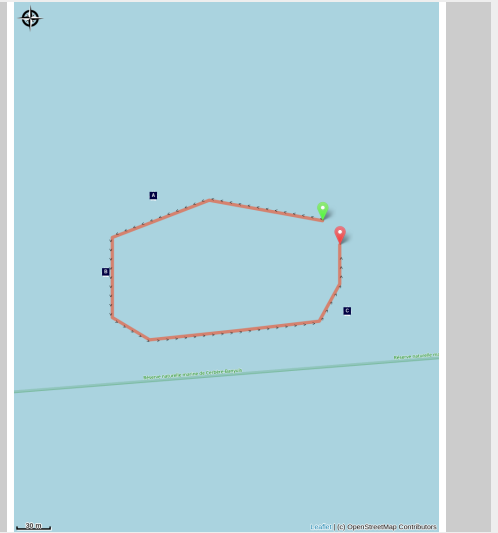


# Le Sec de Joël

Côte Vermeille - CERBERE



Gorgones rouges (Plongée Cap Cerbère)



## *Plongez au cœur des gorgones rouges et violettes*

Admirez ce magnifique paysage sous-marin aux couleurs incroyables

## Infos pratiques

---

Pratique : Plongée

---

Durée : 1 h

---

Longueur : 0.6 km

---

Difficulté : Intermédiaire

---

Type : Boucle

---

Thèmes : Faune, Flore, Géologie

# Itinéraire

Départ : Port d'Argelès-sur-Mer, de Collioure, de Port-Vendres, Banyuls-sur-Mer et Cerbère

Arrivée : Port d'Argelès-sur-Mer, de Collioure, de Port-Vendres, Banyuls-sur-Mer et Cerbère

Le Sec de Joël est un splendide piton couvert de gorgones pourpres. Situé plus au large, face à Cerbère, ce site permet d'effectuer des plongées entre 20 et 34 mètres de profondeur.

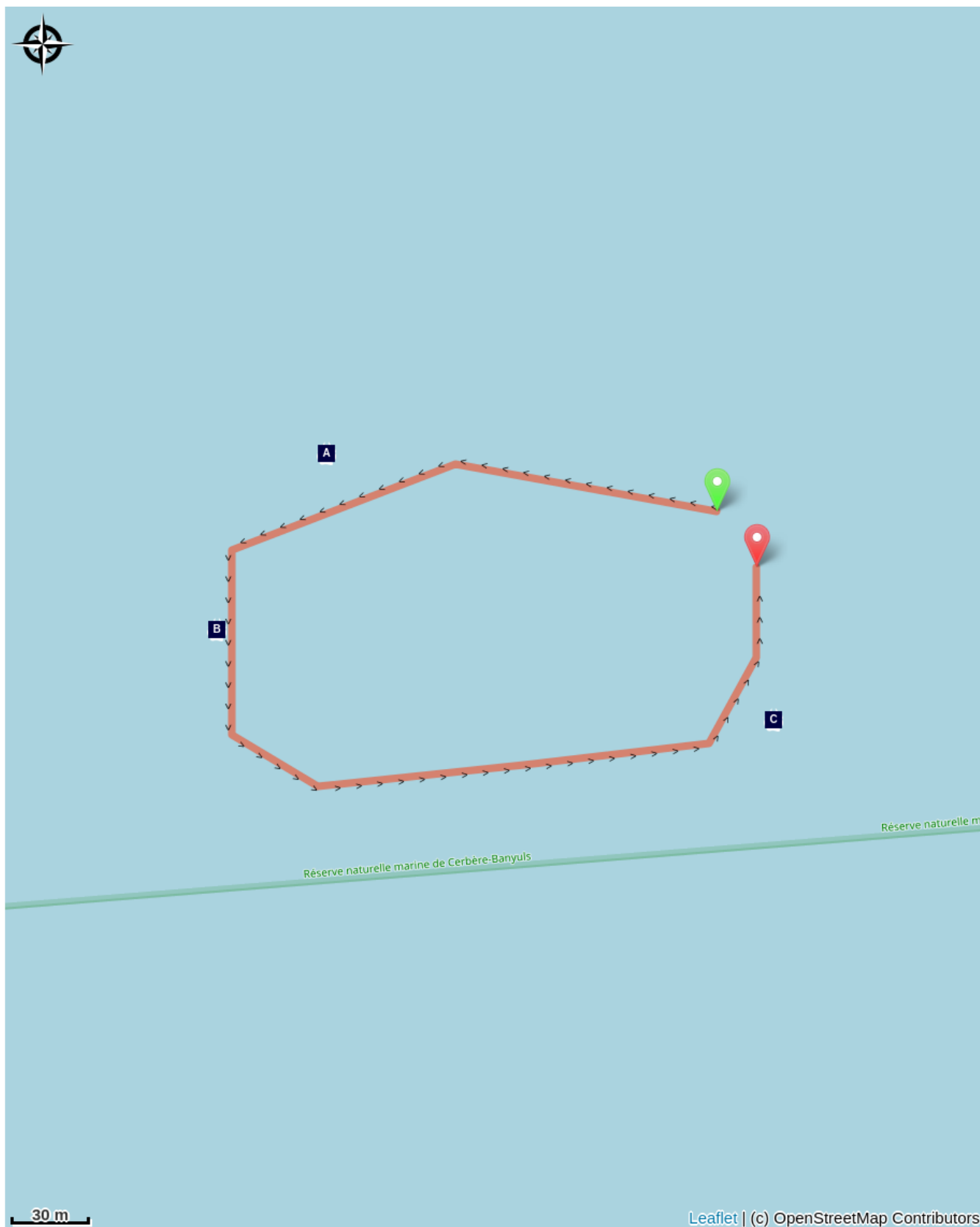
Ce site en pleine mer est absolument magnifique et d'une richesse exceptionnelle. Constitué de deux pitons rocheux de hauteur semblable, il offre de très beaux tombants couverts de gorgones rouges à perte de vue. Ces deux remontées sont séparées d'une trentaine de mètres avec les parois Sud assez verticales et les faces Nord inclinées à environ 45°. La zone étant très riche en faune fixée, le mouillage d'une ancre est absolument à éviter car destructeur. Seule une gueuse, plus respectueuse du fond doit être envoyée sur le haut du sec afin d'amener les plongeurs sur le site.



La balade se fait sur une profondeur moyenne de 25 mètres, le point culminant est à 20 mètres et le plus bas à 32 mètres. Il est possible de continuer vers une zone plus profonde mais cela ne représente pas d'intérêt particulier.

Les beaux massifs de coralligènes regorgent de cavités dans lesquelles se développent une vie luxuriante et en particulier de nombreuses gorgones rouges et de véritables tapis de roses de mer. Autour des multiples gorgones rouges ou violettes, d'abondants boutons de corail solitaire jaunes, associés à de jolies dentelles de Neptune, viennent encore plus colorer ces parois. Pendant l'été, les barracudas sont au rendez-vous et tournent au-dessus des pitons. Ce site regorge de vie et de couleurs, découvrez-le !

(F.Brun - Le Roussillon Sous-marin - Ed.GAP)

# Sur votre chemin...



-  Les gorgones rouges (A)
-  Le barracuda (C)

-  Le corail rouge (B)

# Toutes les infos pratiques

## **Recommandations**

Partez en sécurité en étant encadré par des professionnels de la plongée sous-marine depuis tous les ports de la Côte Vermeille.

### **Argelès-sur-Mer:**

Argelès Plongée: 06 78 48 76 30 / 06 83 89 96 90 - Résidence Santa Maria Rue des Matelots

Aquatile Plongée: 06 16 51 31 06 - Résidence Atalaya 2 Place Magellan

Archipel Plongée: 04 68 95 71 03 / 06 25 59 35 77 - 8 Résidence les Villégiales

La Sirène Plongée : 04 68 81 60 58 - Camping la Sirène, route de Taxo

### **Collioure:**

CIP Collioure: 04 68 82 07 16 - 24 Rue Ravin du Coma Xeric

### **Port-Vendres:**

Paradis des bulles: 06 70 55 69 18 - Quai Fanal

Tech of Plongée: 06 58 55 41 04 -2 Quai Fanal

CAP Port-Vendres: 04 34 12 09 27 - 4 rue Jules Ferry

Scuba Passion: 06 07 56 03 73 - Plage des Tamarins Route de la Jetée

### **Banyuls-sur-Mer:**

Rédéris Plongée: 04 68 88 31 66 - Quai A Port Parking Méditerranée

AquaBlue Plongée: 04 68 88 17 35 - 5 Quai Georges Petit

Plongée Bleue: 07 85 75 67 45- 10 quai Georges Petit

### **Cerbère:**

Aloès Plongée: 06 33 33 18 44 - Résidence les Aloes Cap Peyrefite

Plongée Cap Cerbère: 04 68 88 41 00 - Route d'Espagne

## **Zones de sensibilité environnementale**

Au cours de votre itinéraire, vous allez traverser des zones sensibles en rapport avec la présence d'une espèce ou d'un environnement spécifique. Dans ces zones, un comportement approprié permet de contribuer à leurs préservation. Pour plus d'information, des fiches sont disponibles pour chaque zone.

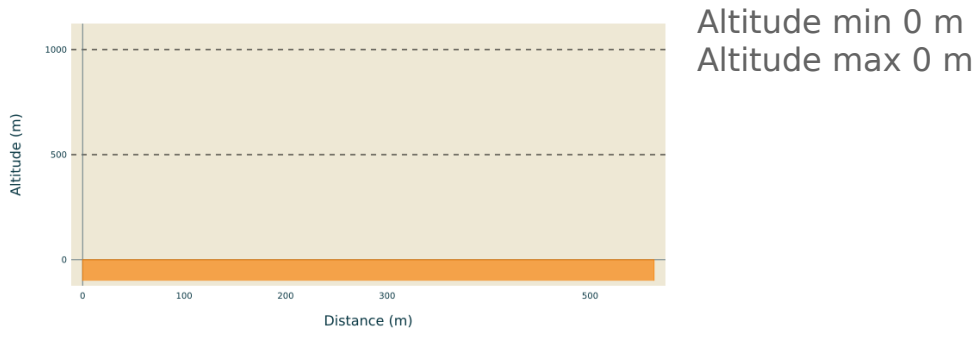


### **Réserve Naturelle Marine de Cerbère-Banyuls**

Période de sensibilité : Janvier, Février, Mars, Avril, Mai, Juin, Juillet, Août, Septembre, Octobre, Novembre, Décembre

Réserve Naturelle Marine de Cerbère-Banyuls

## **Profil altimétrique**



# Sur votre chemin...

---



## Les gorgones rouges (A)

Les massifs de coralligènes regorgent de cavités dans lesquelles se développe une vie luxuriante particulièrement mise en évidence par les gorgones rouges. Vous ne pourrez pas les rater, elles forment la majeure partie du temps des véritables tapis rouges/violetés autour desquels le corail aime se développer.

Crédit photo : Gilles Lescure

---



## Le corail rouge (B)

Objet de convoitise, il est utilisé depuis l'Antiquité comme ornement et pour ses vertus médicamenteuses et surnaturelles. Spécifique de la Méditerranée, les anciens pensaient qu'il assurait la protection contre le mauvais sort et éloignait la foudre. Appelé « le plus beau tapis du monde » par J.Y Cousteau, on comprend rapidement la nécessité de le protéger. (F.Brun - Le Roussillon Sous-marin - Ed.GAP)  
Crédit photo : Aquatile plongée

---



## Le barracuda (C)

Grand poisson carnivore, le barracuda à un corps allongé avec une grande mâchoire inférieure et des dents en forme de croc. Mesurant en général entre 50 centimètres et un mètre, c'est un redoutable prédateur. Il se nourrit de poissons, poulpes, seiches et crustacés. Il chasse à l'affût et fond sur sa proie d'un bond brusque. Avec sa couleur argentée, ses stries noires sur le dos et ses gros yeux, impossible de passer à côté !

Crédit photo : Aquatile