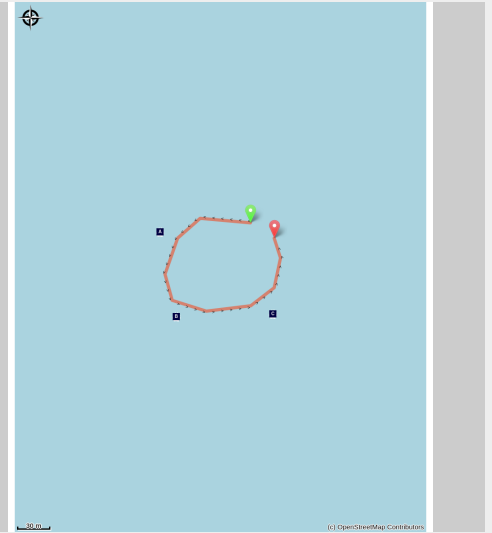


Roche Tavac

ARGELES SUR MER



Plongez dans la faune Méditerranéenne

Recommandée aux plongeurs expérimentés, cette exploration vous fera découvrir la richesse de la faune de Méditerranée dans un cadre incroyable

Infos pratiques

Pratique : Plongée

Durée : 1 h

Longueur : 0.3 km

Difficulté : Difficile

Type : Boucle

Thèmes : Faune, Flore,
Géologie

Itinéraire

Départ : Port d'Argelès-sur-Mer, de Collioure, de Port-Vendres, Banyuls-sur-Mer et Cerbère

Arrivée : Port d'Argelès-sur-Mer, de Collioure, de Port-Vendres, Banyuls-sur-Mer et Cerbère

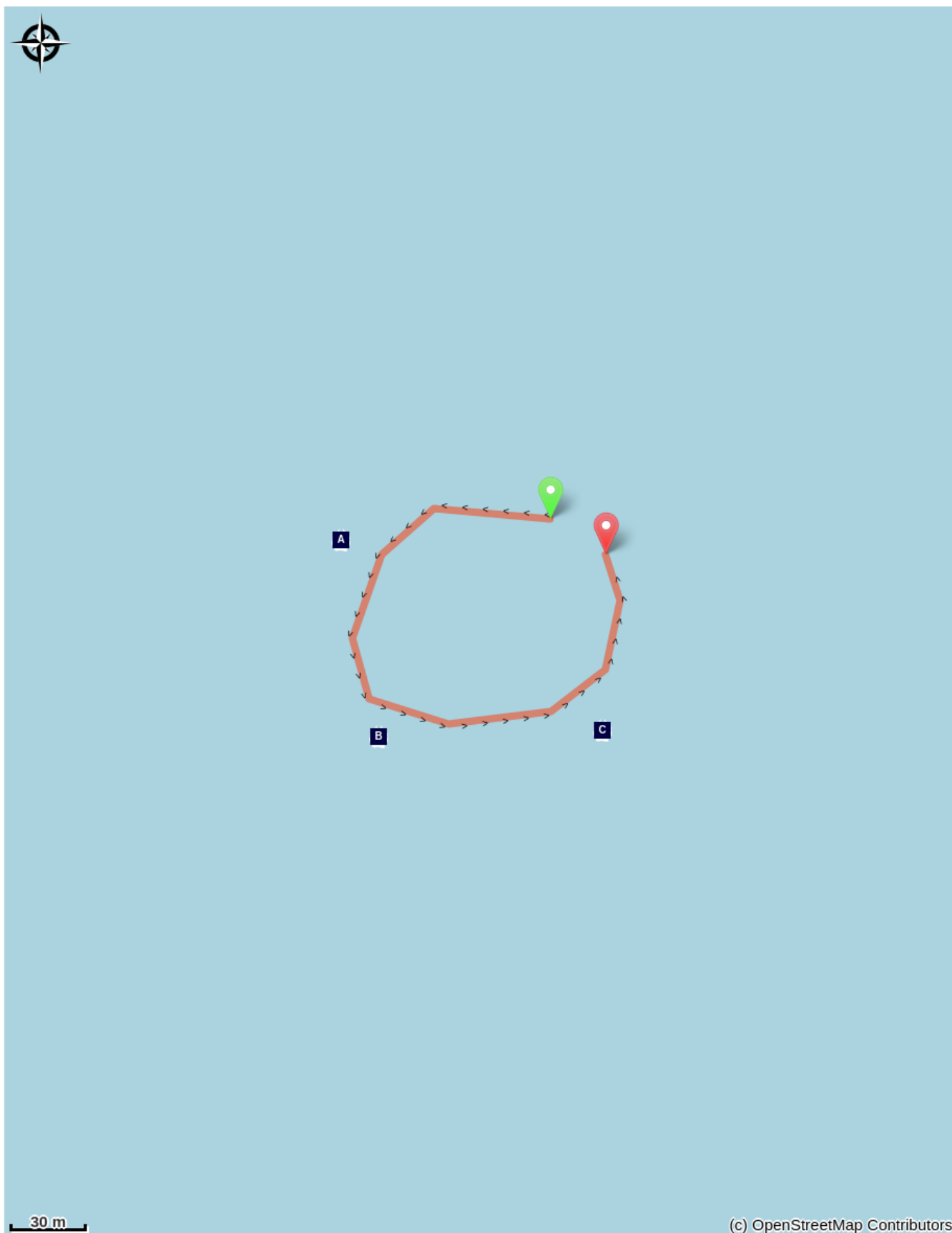
Plateau rocheux étroit situé au milieu d'une vaste étendue de sable et de vase, la Roche Tavac est un site de plongée permettant de plonger entre 18 à 22 mètres de profondeur. Plusieurs plongées sont possibles sur ce site de forme très allongée.



Cette plongée est plutôt réservée à des plongeurs expérimentés. La visibilité est souvent moyenne voire faible, et les courants (généralement orienté Sud-Nord) peuvent avoir une influence sur l'exploration. Ils sont plus ou moins forts et fréquents en fonction des périodes.

De nombreuses petites failles sont présentes du côté Ouest tandis que le côté Est descend en pente douce jusqu'au sable. A cause de son emplacement, ce site de plongée est très exposé à la Tramontane et au vent marin qui se lève généralement l'après-midi pendant l'été. Situé près du port d'Argelès-sur-Mer, il est pratiquement parallèle à sa grande plage en direction de Saint-Cyprien.

La faune est riche dans cette zone. Le pied du plateau, assez envasé, convient bien aux gorgones oranges alors que le haut des roches est le domaine des gorgones blanches. Le site est surtout caractérisé par l'abondance des roses de mer et des alcyons de couleurs très variées. On pourra également observer une grande diversité de poissons de roche tels que les rascasses, congres, tacauds ou rougets blennies ainsi que des bancs de sars communs. Langoustes, galathées et étrilles sont également présentes sur certaines parties de ce site. Profitez de la présence de cette faune exceptionnelle pour la découvrir dans son habitat naturel.

Sur votre chemin...



 La gorgone blanche (A)
 La rascasse (C)

 Le congre (B)

Toutes les infos pratiques

⚠️ Recommandations

Partez en sécurité en étant encadré par des professionnels de la plongée sous-marine depuis tous les ports de la Côte Vermeille.

Argelès-sur-Mer:

Argelès Plongée: 06 78 48 76 30 / 06 83 89 96 90 - Résidence Santa Maria Rue des Matelots

Aquatile Plongée: 06 16 51 31 06 - Résidence Atalaya 2 Place Magellan

Archipel Plongée: 04 68 95 71 03 / 06 25 59 35 77 - 8 Résidence les Villégiales

La Sirène Plongée : 04 68 81 60 58 - Camping la Sirène, route de Taxo

Collioure:

CIP Collioure: 04 68 82 07 16 - 24 Rue Ravin du Coma Xeric

Port-Vendres:

Paradis des bulles: 06 70 55 69 18 - Quai Fanal

Tech of Plongée: 06 58 55 41 04 -2 Quai Fanal

CAP Port-Vendres: 04 34 12 09 27 - 4 rue Jules Ferry

Scuba Passion: 06 07 56 03 73 - Plage des Tamarins Route de la Jetée

Banyuls-sur-Mer:

Rédéris Plongée: 04 68 88 31 66 - Quai A Port Parking Méditerranée

AquaBlue Plongée: 04 68 88 17 35 - 5 Quai Georges Petit

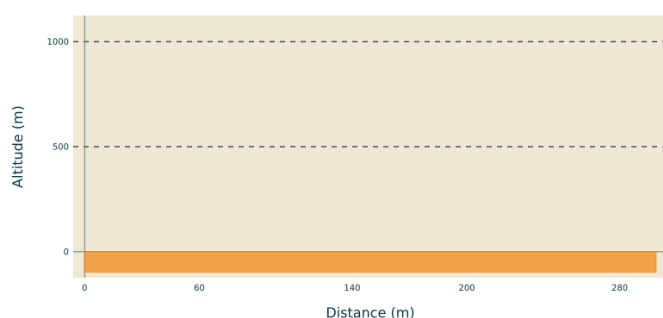
Plongée Bleue: 07 85 75 67 45- 10 quai Georges Petit

Cerbère:

Aloès Plongée: 06 33 33 18 44 - Résidence les Aloes Cap Peyrefite


Plongée Cap Cerbère: 04 68 88 41 00 - Route d'Espagne

Profil altimétrique



Altitude min 0 m
Altitude max 0 m

Sur votre chemin...



La gorgone blanche (A)

Entièrement blanches, ces gorgones se dressent à la verticale sur des fonds plats couverts de végétation, au milieu de plaques de posidonies ou bien sur les fonds meubles. Ce sont les premières gorgones que l'on rencontre en plongée, à partir de 10 mètres et jusqu'à 60 mètres. Elles sont exposées à la lumière et le plus souvent implantées sur des bancs de roche plats. Contrairement à d'autres espèces de gorgones, celle-ci est plutôt photophile et supporte donc l'ensoleillement direct.


Crédit photo : Plongée Loisirs



Le congre (B)

Le congre (ou anguille de mer) se retrouve dans les fonds rocheux et sableux. Le juvénile vit dans les eaux côtières puis migre vers les eaux plus profondes à l'âge adulte. Ce prédateur nocturne vorace se nourrit de poissons et de crustacés. Il avale ses proies d'un coup ou les déchiquettes avec de violents mouvements. Il se déplace lentement et attaque par surprise. Un seul battement de queue lui suffit pour attraper sa proie. Le jour il se cache sous les roches. Essayer de le trouver !

Crédit photo : Aquatile plongée



La rascasse (C)

La rascasse est un poisson de fonds rocheux au corps massif avec des lambeaux de peau et des nageoires épineuses. Aussi appelé crapaud ou scorpion de mer, ce poisson est reconnaissable à sa tête disgracieuse et aux nombreuses épines qui parsèment son corps. Elle chasse à l'affût des crustacés et des poissons. Espèce venimeuse, elle peut occasionner des piqûres douloureuses. Le venin est contenu à la base des épines de sa nageoire dorsale. Attention à ne pas trop s'approcher !

Crédit photo : Plongée Cap Cerbère