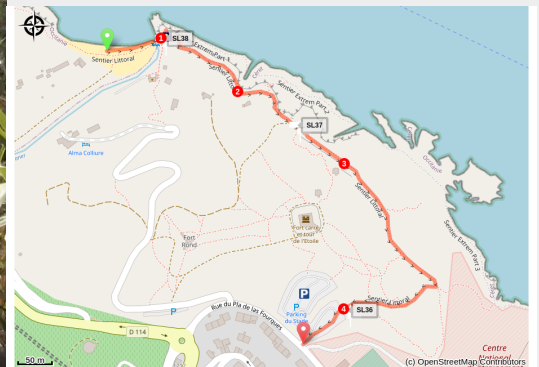


Sentier littoral - Sentier du Pla de las Fourques

Côte Vermeille



(François-Xavier Hallé)



Une certaine "ambiance militaire" règne sur une partie de cet itinéraire ...

Infos pratiques

Pratique : Pédestre

Durée : 30 min

Longueur : 1.0 km

Dénivelé positif : 59 m

Difficulté : Facile

Type : Traversée

Thèmes : Histoire, Patrimoine,
Point de vue

Itinéraire

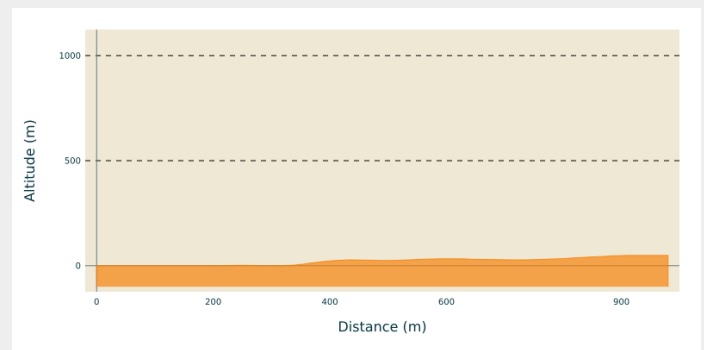
Départ : Plage de l'Ouille

Arrivée : Parking du Stade

Balisage : — PR

Communes : 1. ARGELES SUR MER
2. COLLIOURE

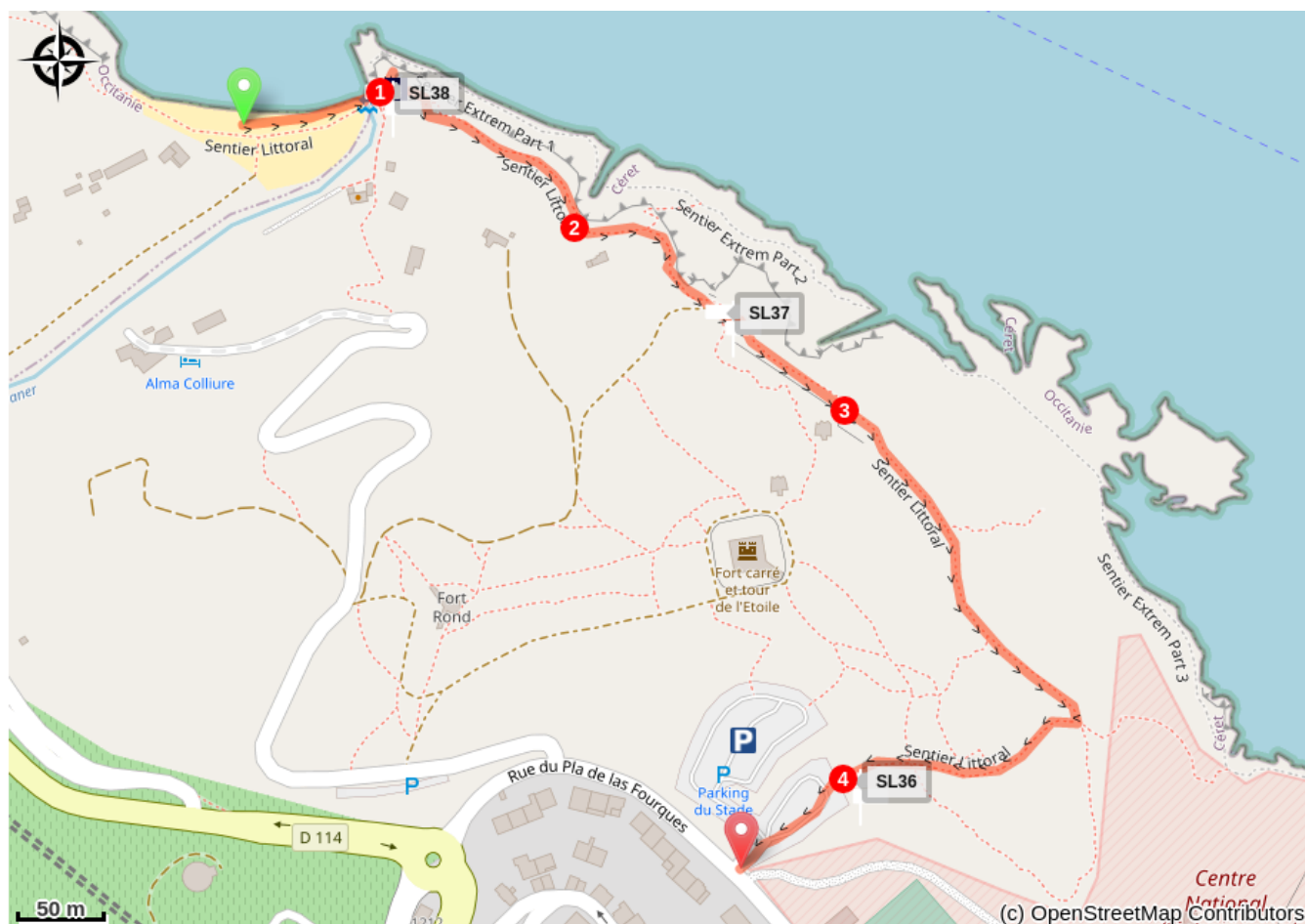
Profil altimétrique



Altitude min 0 m Altitude max 49 m

1. De grandes marches taillées à même la falaise de schiste conduisent sur le haut de la falaise. Il faut ensuite passer la plateforme en béton d'un canon, construite pendant l'occupation allemande, située sur la gauche.
2. Descendre ensuite vers le talweg (ligne de plus grande pente d'une vallée) et le franchir grâce à une passerelle en bois. Remonter jusqu'au portail de la propriété « d'en Bertrand».
3. Prendre tout droit sous la muraille. Sur la droite apparaissent le Fort Rond et le Fort Carré, système défensif du XVIIIème siècle, et en face le Fort Miradou, actuellement Centre National d'Entraînement Commando (CNEC).
4. Ce tronçon s'arrête au niveau du parking du stade de Collioure.

Sur votre route...



Plage de l'Ouille (A)

Toutes les informations pratiques

Recommandations

Vous profitez de la nature, vous l'aimez, prenez-en soin...

Vous êtes en train d'emprunter un sentier de randonnée sur le long duquel des points réguliers de collecte d'ordures ménagères sont mis à votre entière disposition.

Par respect pour cet espace exceptionnel emprunté chaque mois par plusieurs dizaines de milliers de randonneurs et promeneurs, nous vous invitons à déposer à ces points de collecte l'ensemble de vos déchets (verre, papier, restes d'aliments, etc.) et ceux que vous pourriez malheureusement découvrir au fil de votre balade.

Grâce à ces gestes simples mais essentiels, conservons ce site propre, tel que la nature nous l'a gracieusement offert.

Comment venir ?

Transports

Retrouver toutes les lignes du bus à 1€ en cliquant [ici](#)

Accès routier

Depuis la RD 914, entre Argelès-sur-Mer et Collioure, au niveau du Camping "Les Criques de Portails", rejoindre la Plage de l'Ouille. Attention, l'extrémité du Chemin des Criques qui mène à la plage de l'Ouille est privé et peut être fermé à certaines heures (se renseigner dans les Offices de Tourisme).

Parking conseillé

Parking du Stade

Accessibilité

Absent

Zones de sensibilité environnementale

Le long de votre itinéraire, vous allez traverser des zones de sensibilité liées à la présence d'une espèce ou d'un milieu particulier. Dans ces zones, un comportement adapté permet de contribuer à leur préservation. Pour plus d'informations détaillées, des fiches spécifiques sont accessibles pour chaque zone.

Zone Natura 2000 Directive Habitat

Période de sensibilité :

Zone Natura 2000 Directive Oiseaux

Sur votre route...



Plage de l'Ouille (A)

La plage de l'Ouille, entre Collioure et le Racou, est un vrai petit paradis. Cette plage confidentielle est surtout fréquentée par des locaux ou par les clients des campings voisins. Avec ses petits galets, elle s'étend sur environ 100 mètres en contrebas des falaises de la Côte Vermeille. Cette plage, très calme même en pleine saison, n'est cependant pas surveillée et le parking pour y accéder est assez éloigné. En bref, un endroit idéal pour être à l'écart de la foule.

Crédit : Aurélie Rubio