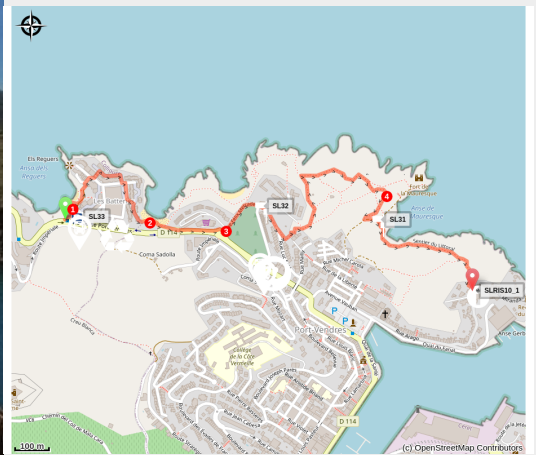


# Sentier littoral - Sentier de la Mauresque

Côte Vermeille



(CCACVI)



## Une senteur d'huile d'olive ...

Une petite baignade dans une crique pendant votre randonnée sur le Sentier littoral? La CCACVI vous permet de retrouver la qualité des eaux de baignade mise à jour quotidiennement sur la Côte Vermeille pendant la saison estivale. Tous les résultats sont accessibles en [cliquant ici](#)

## Infos pratiques

---

Pratique : Pédestre

---

Durée : 1 h

---

Longueur : 2.3 km

---

Dénivelé positif : 81 m

---

Difficulté : Facile

---

Type : Traversée

---

Thèmes : Architecture, Géologie, Histoire, Patrimoine, Point de vue

# Itinéraire

**Départ** : Plage de l'Oli

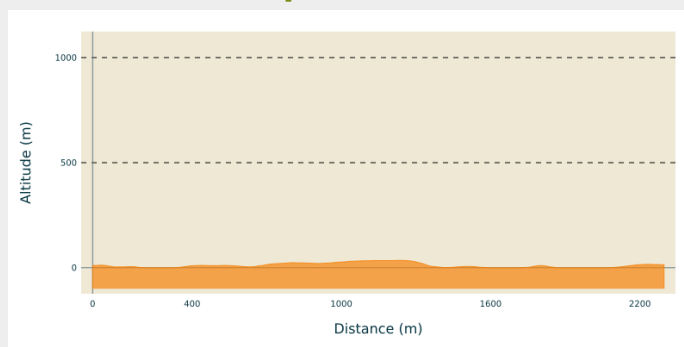
**Arrivée** : Criée de Port-Vendres

**Balisage** : — PR

**Communes** : 1. COLLIOURE

2. PORT-VENDRES

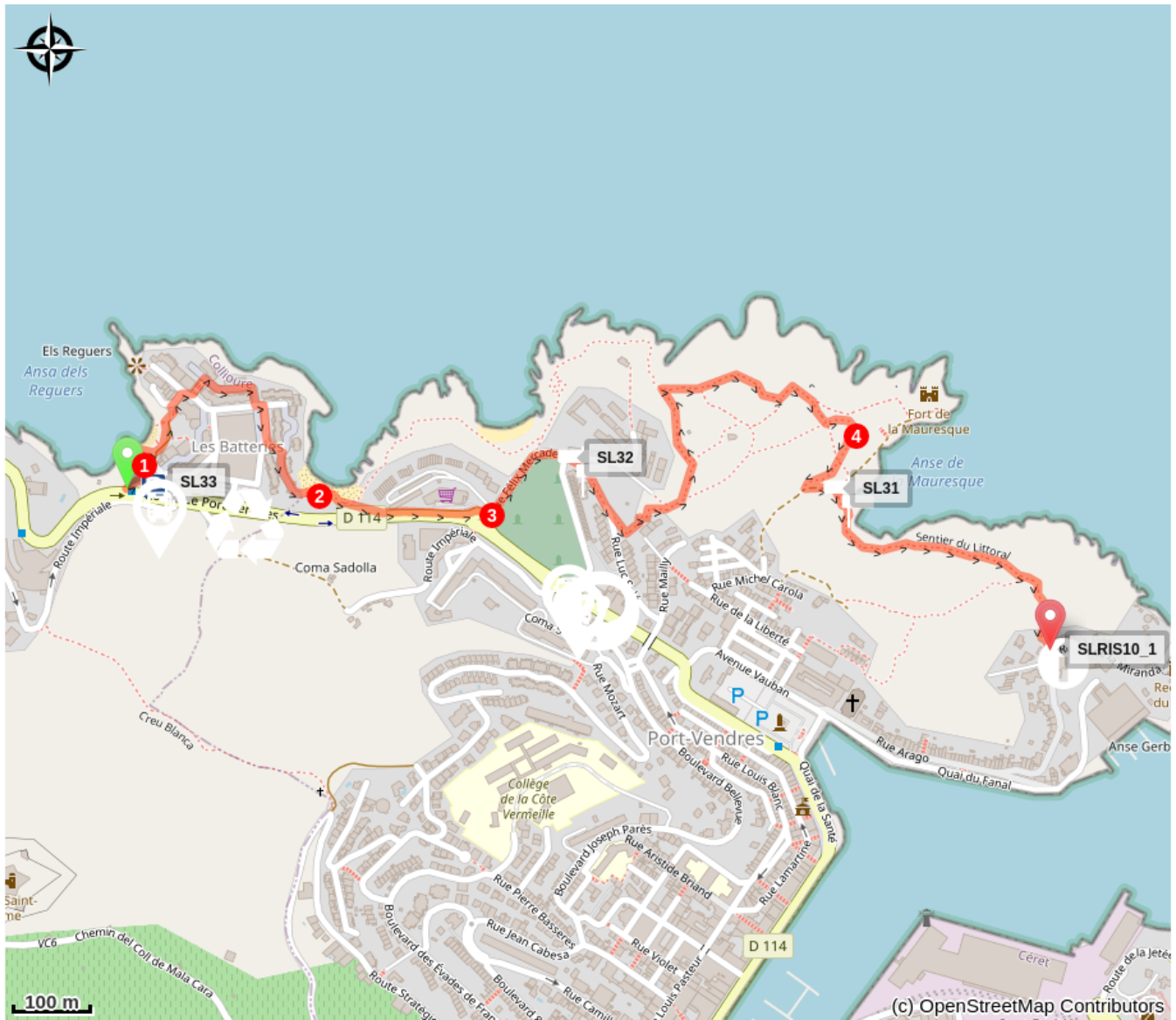
## Profil altimétrique



Altitude min 0 m Altitude max 35 m

1. Descendre vers la Plage des Batteries en contrebas, contourner la plage et sur la gauche, prendre les escaliers. S'engager à droite (rue montante) et continuer en face au croisement. Passer sous le porche puis tourner à droite 100 mètres plus loin.
2. S'engager sous le pont à droite, puis prendre à gauche et descendre en oblique jusqu'à la Plage de l'Oli. Cette plage tire son nom du fait qu'autrefois s'y trouvait un moulin à huile (oli en catalan). Au bout de la plage, prendre le sentier à droite pour contourner la Résidence de l'Oli, le long d'un supermarché.
3. Au rond-point, remonter à gauche le long du cimetière et reprendre le sentier contournant le terrain de sport de l'Institut Médical et Educatif (IME) La Mauresque. De là, rejoindre le littoral en contournant des vestiges militaires, sur la gauche.
4. Prendre alors à droite, et se diriger vers les Batteries et l'Anse de la Mauresque. Passer l'anse et prendre à gauche jusqu'à la crête. Redescendre vers les habitations de Port-Vendres, à l'arrière de la criée réservée aux professionnels. Les pêcheurs y font peser et évaluer le prix de leur poisson en fin d'après-midi. C'est là que débute l'itinéraire « Traversée de Port-Vendres » qui vous fera découvrir la vie du port de pêche, de plaisance et de commerce, ainsi qu'un circuit à ciel ouvert dédié aux œuvres de Charles Rennie Mackintosh.

# Sur votre route...



# Toutes les informations pratiques

## **Recommandations**

### **Vous profitez de la nature, vous l'aimez, prenez-en soin...**

Vous êtes en train d'emprunter un sentier de randonnée sur le long duquel des points réguliers de collecte d'ordures ménagères sont mis à votre entière disposition.

Par respect pour cet espace exceptionnel emprunté chaque mois par plusieurs dizaines de milliers de randonneurs et promeneurs, nous vous invitons à déposer à ces points de collecte l'ensemble de vos déchets (verre, papier, restes d'aliments, etc.) et ceux que vous pourriez malheureusement découvrir au fil de votre balade.

Grâce à ces gestes simples mais essentiels, conservons ce site propre, tel que la nature nous l'a gracieusement offert.

## **Comment venir ?**

### Transports

Arrêt cimetière

Retrouver toutes les lignes du bus à 1€ en cliquant [ici](#)

### Accès routier

Entre Collioure et Port-Vendres (RD 914), juste avant l'entrée de la ville de Port-Vendres, gardez-vous sur le parking de l'aire du Pla de l'Oli.

### Parking conseillé

Parking des Batteries

## **Accessibilité**

Absent

# Zones de sensibilité environnementale

Le long de votre itinéraire, vous allez traverser des zones de sensibilité liées à la présence d'une espèce ou d'un milieu particulier. Dans ces zones, un comportement adapté permet de contribuer à leur préservation. Pour plus d'informations détaillées, des fiches spécifiques sont accessibles pour chaque zone.

## Zone Natura 2000 Directive Habitat

Période de sensibilité :

Zone Natura 2000 Directive Oiseaux



## Zone Natura 2000 Directive Oiseaux

Période de sensibilité :

Zone Natura 2000 Directive oiseaux