

(E12 - Sentier Littoral) Cerbère-Portbou

Côte Vermeille - CERBERE



(Camille Reynaud)

C'est la partie frontalière et sauvage du sentier littoral.

Une merveille !

On relie deux belles petites stations balnéaires frontalières en longeant le bord de mer, tantôt au dessus de belles falaises de schiste tantôt dans la garrigue.

Infos pratiques

Pratique : Pédestre

Durée : 2 h

Longueur : 3.3 km

Dénivelé positif : 280 m

Difficulté : Intermédiaire

Type : Traversée

Thèmes : Flore, Histoire, Littoral, Point de vue

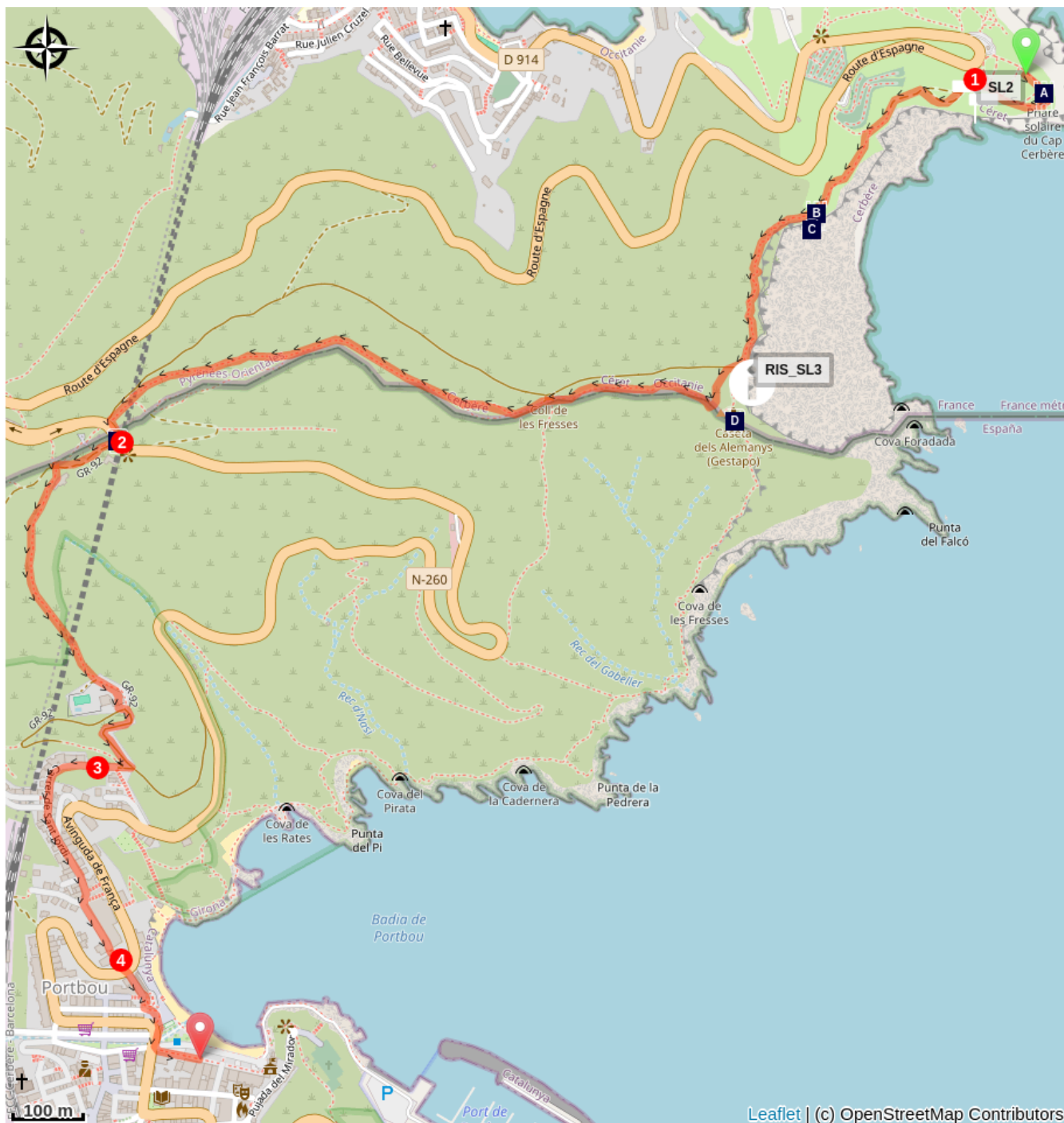
Itinéraire




Départ : Phare du Cap Cerbère



Arrivée : Office de Tourisme Portbou

1. Contourner le phare et prendre à gauche le sentier qui longe la falaise. Emprunter le sentier à droite sur la crête.
2. Traverser la D914 pour rejoindre le col Dels Balistres, en direction d'un Casot en pierre en face. Continuer sur le sentier en direction du Mémorial, qui se poursuit en descendant légèrement à gauche.
3. Pénétrer dans les hauts de PortBou et prendre à gauche près d'une maison en bois. La piste cimentée devient goudronnée. Poursuivre à droite par le carrer Sant Jordi.
4. Prendre à gauche, descendre les escaliers et continuer tout droit en direction de la plage pour arriver à l'office du tourisme.

Sur votre chemin...



-  Phare solaire du Cap Cerbère (A)
-  Les falaises de Cerbère (C)
-  Mémorial de la Retirada (E)

-  Borne frontière n° 601 (B)
-  Bunker du Col des Belitres (D)

Toutes les infos pratiques

⚠️ Recommandations

Vous profitez de la nature, vous l'aimez, prenez-en soin...

Vous êtes en train d'emprunter un sentier de randonnée sur le long duquel des points réguliers de collecte d'ordures ménagères sont mis à votre entière disposition.

Par respect pour cet espace exceptionnel emprunté chaque mois par plusieurs dizaines de milliers de randonneurs et promeneurs, nous vous invitons à déposer à ces points de collecte l'ensemble de vos déchets (verre, papier, restes d'aliments, etc.) et ceux que vous pourriez malheureusement découvrir au fil de votre balade.

Grâce à ces gestes simples mais essentiels, conservons ce site propre, tel que la nature nous l'a gracieusement offert.

Zones de sensibilité environnementale

Au cours de votre itinéraire, vous allez traverser des zones sensibles en rapport avec la présence d'une espèce ou d'un environnement spécifique. Dans ces zones, un comportement approprié permet de contribuer à leurs préservation. Pour plus d'information, des fiches sont disponibles pour chaque zone.

Zone Natura 2000 Directive Habitat

Période de sensibilité :

Zone Natura 2000 Directive Oiseaux

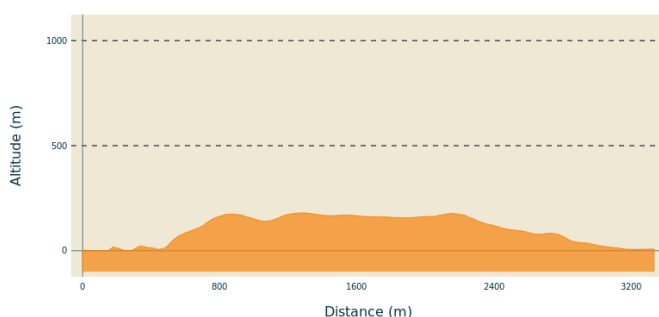


Zone Natura 2000 Directive Oiseaux

Période de sensibilité :

Zone Natura 2000 Directive oiseaux

Profil altimétrique



Altitude min 0 m
Altitude max 180 m

Transports

Bus à 1€

Accès routier

D 914

Parking conseillé

Parking de la gare

Sur votre chemin...



Phare solaire du Cap Cerbère (A)

Ultime phare avant la frontière franco-espagnole, cette construction de 1982 remplace le vieux phare de Cerbère supprimé en 1980. Aussi appelé « Phare solaire » du fait de son alimentation par des cellules photovoltaïques, sa portée est de 15 miles nautiques. Afin de ne pas dénaturer le paysage, toute alimentation électrique a été exclue du site. Ne manquez pas ce phare reconnaissable par ses pierres grises et son haut rouge.

Crédit photo : Elisabeth Coste



Borne frontière n° 601 (B)

Les bornes 601 et 601bis font partie des 602 bornes et croix qui délimitent la frontière franco-espagnole. Elles représentent donc les derniers marqueurs terrestres facilement accessibles de la frontière franco-espagnole avant qu'elle n'atteigne la mer Méditerranée. La borne 602 est située dans la grotte Foradada en mer entre Cerbère et Port-Bou.

Ces bornes ont été mises en place suite au traité des Pyrénées de 1659 et au traité de Bayonne de 1856 qui ont fixé le tracé actuel de la frontière.

Pour trouver la borne 601 : au niveau du panneau fin de section du sentier douanier, continuer tout droit droit (croix jaune) au lieu de partir à droite sur la piste en terre.

Crédit photo : Camille Reynaud



Les falaises de Cerbère (C)

Falaises comptant parmi les plus hautes d'Europe.

La Zone Naturelle d'Intérêt Ecologique Faunistique et Floristique des Falaises de Banyuls à Cerbère se situe au sud de la côte Vermeille. Elle s'étend sur 7 kilomètres de côte entre Banyuls-sur-Mer et Cerbère pour une superficie de 140 hectares.

C'est une côte rocheuse orientée nord-nord-ouest / sud-sud-est. Formée de schistes, elle est fortement découpée et prolongée par de nombreux écueils et îlots sous-marins.

Plusieurs caps la ponctuent: Cap de l'Abeille, Cap Redéris, Cap de Peyrefite, Cap Canadell. Ils délimitent plusieurs anses sableuses dont la plus importante est la plage de Peyrefite.

Les replats sommitaux sont occupés par une végétation de pelouses et de maquis méditerranéen plus ou moins denses parcourus par des ruisseaux temporaires.

Crédit photo : Elisabeth Coste



Bunker du Col des Belitres (D)

Bunker du Col des Belitres

Crédit photo : OT Llança



Mémorial de la Retirada (E)

En janvier 1939 commence l'exode espagnol. Environ 500 000 personnes traverseront la frontière franco-espagnole par la montagne ou par la mer. A deux kilomètres de Cerbère, près de l'ancien poste de douane au Col des Bélitres, se dresse un mémorial érigé pour témoigner de l'exil des républicains espagnols : « La retirada ». On y décrit l'attente au poste frontière, dans le froid et la faim, avant que l'administration française ne donne l'autorisation d'entrée aux réfugiés politiques. Parmi eux se trouvait le poète Espagnol Antonio Machado qui termina ses jours à Collioure.

Crédit photo : Elisabeth Coste