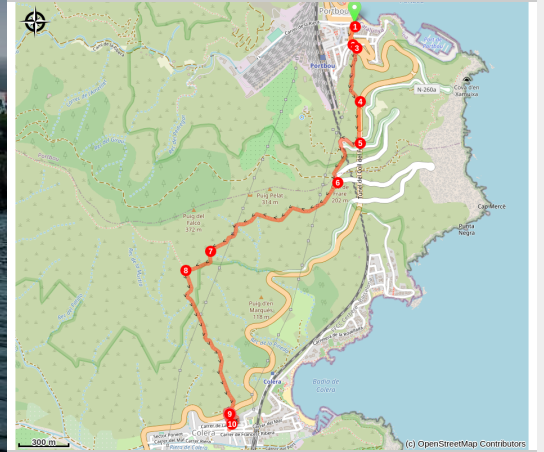


# (E 12 - GR 92) Portbou - Colera

Côte Vermeille



(OT Llançà)



*Promenade entre bunkers franquistes, des terrasses en pierres sèches et espaces naturels protégés tout en profitant de vues panoramiques spectaculaires*

Début du Gr-92. Vue panoramique depuis le Coll del Frare. Les bunkers franquistes 1942-1950. Des terrasses en pierres sèches et espaces naturels protégés

## Infos pratiques

---

Pratique : Pédestre

---

Durée : 1 h 45

---

Longueur : 3.8 km

---

Dénivelé positif : 272 m

---

Difficulté : Intermédiaire

---

Type : Traversée

---

Thèmes : Point de vue

---

# Itinéraire

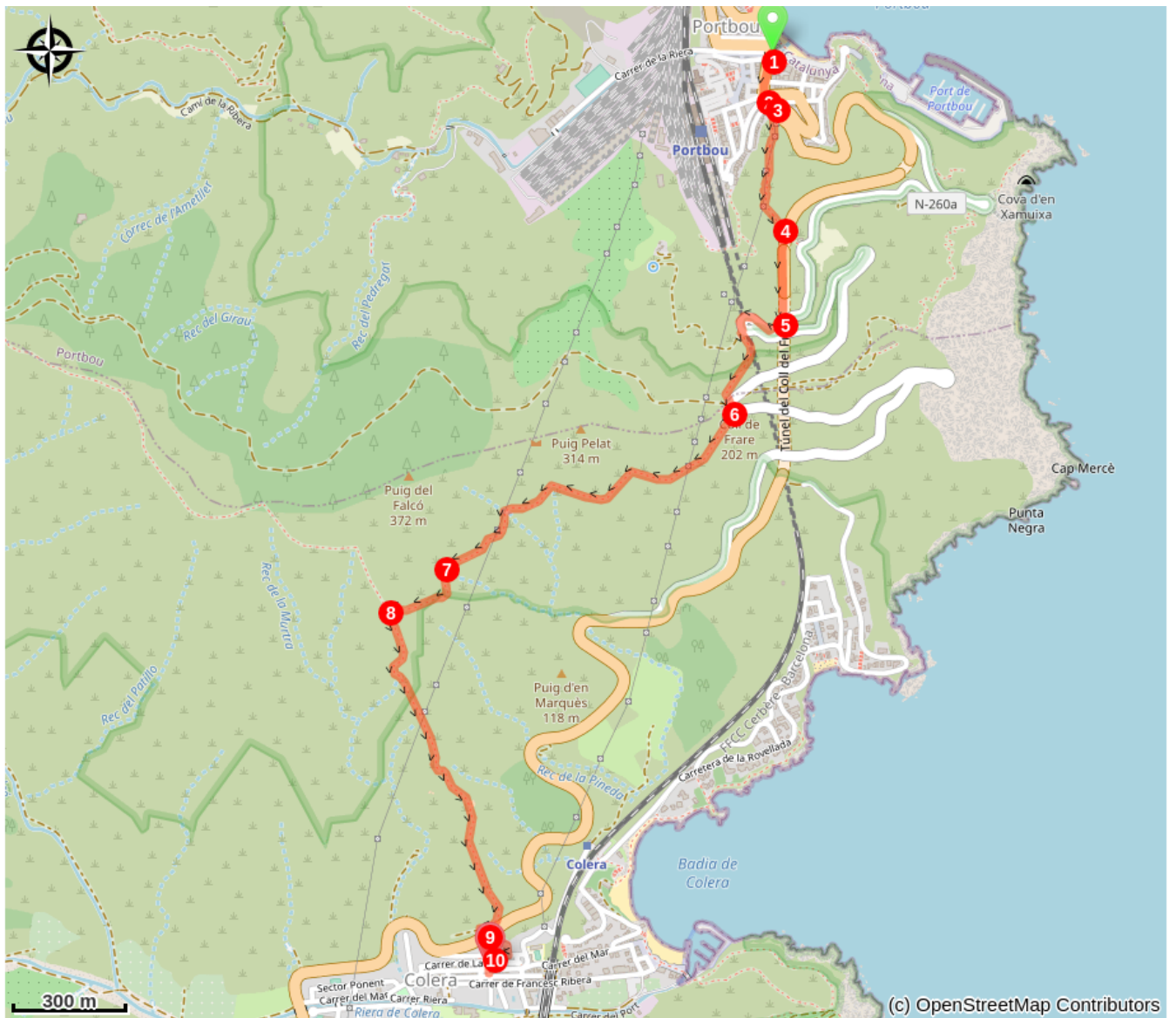
Départ : Office de Tourisme de Portbou

Arrivée : Plaza Pi Maragall de Colera

Balisage :  GR

1. A partir de l'Office du Tourisme sur la promenade Maritime, prendre la route N260, rue Alcalde Miquel Cabré.
2. Au coin de chez la vétérinaire, rue Frédéric Marès, se trouve la plaque de départ du GR92. Par un premier escalier, accéder et traverser la rue Muntanya.
3. Monter un second escalier pour trouver le chemin qui monte jusqu'au Coll del Frare.
4. La route traverse l'un des tunnels de la nouvelle autoroute. Vous trouverez une maison à côté de l'ancienne route, Chez Tonicus.
5. Aller à l'ancienne route, continuer jusqu'au virage où il y a deux chemins, prendre celui qui monte.
6. Coll del Frare surplombant tout le Cap de Creus et la Mar d'Amunt. Continuer sur le chemin qui se trouve dans la partie sud de la crête.
7. Parallèlement à la montagne, le chemin atteint le Pla de les Vaques.
8. Chemin de descente.
9. Accès à la N-260. Traverser la route et atteindre la paroisse de Sant Miquel de Colera par un petit sentier.
10. Continuer le long de la rue Esglesia jusqu'à atteindre des escaliers et descendre jusqu'à la mairie où se trouve le point d'information touristique.

# Sur votre chemin...

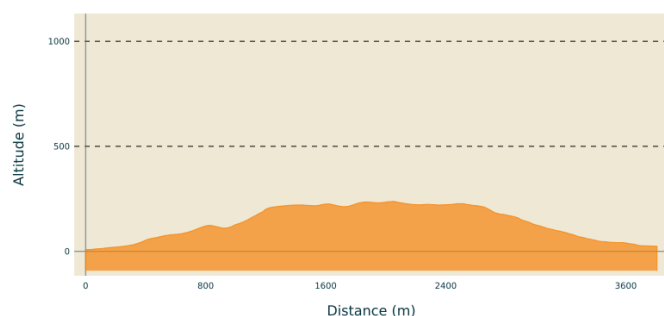


# Toutes les infos pratiques

## ⚠️ Recommandations

Randonnée convenant à tout le monde, il suffit de prendre en compte le vent, déconseillé les jours de forte tramontane.

## Profil altimétrique



Altitude min 8 m  
Altitude max 238 m

## Transports

[www.sarfa.es](http://www.sarfa.es) [www.renfe.com](http://www.renfe.com)

## Accès routier

Accès par le train, lignes R11 et RG1, et par la route N-260. [www.sarfa.es](http://www.sarfa.es) [www.renfe.com](http://www.renfe.com)

## Parking conseillé

Sauf les mois d'été avec une activité des restaurants, vous pouvez vous garer sur la promenade Maritime.