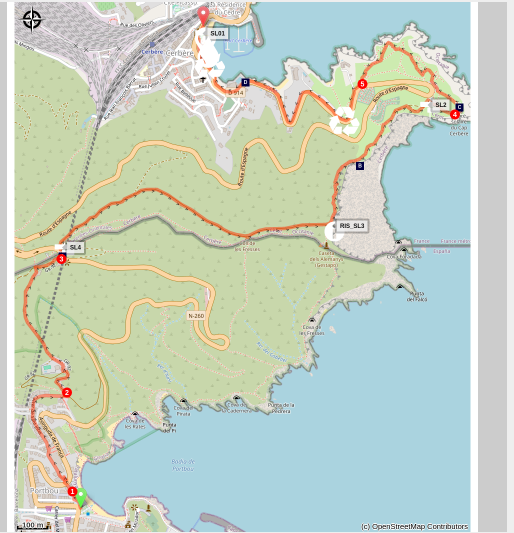


# (E 12 - GR 92) Portbou -Cerbère

Côte Vermeille - CERBERE



Frontière (OT Llançà)



*Une belle randonnée sur la frontière. La vue depuis le phare solaire du Cap Cerbère est à couper le souffle.*

Une histoire commune et un sentier pour lier deux pays

## Infos pratiques

Pratique : Pédestre

Durée : 2 h 30

Longueur : 4.8 km

Dénivelé positif : 410 m

Difficulté : Difficile

Type : Traversée

Thèmes : Histoire, Littoral, Point de vue

# Itinéraire

Départ : Office de Tourisme de Port\_Bou

Arrivée : Phare du Cap Cerbère



Depuis l'office de tourisme de Port-Bou, partir en direction de la plage sur la gauche, monter les escaliers.

1. Continuer sur le carrer de Jordi, pour accéder dans les hauts de Port-Bou, la route se poursuit avec une route cimentée qui passe devant une maison en bois
2. Continuer sur un sentier en direction du col des Balistres, pour arriver au niveau du Mémorial.
3. Depuis la frontière, traverser la RD914 pour rejoindre le sentier à gauche et continuer celui-ci sur le Crète.
4. Descendre le sentier qui serpente jusqu'au phare solaire
5. Contourner le phare solaire, emprunter le chemin à travers la garrigue à droite, suivre par le chemin piétonnier jusqu'au cimetière et descendre par le trottoir le long de la RD 114 en direction du centre-ville (BIT Cerbère)

# Sur votre chemin...



(c) OpenStreetMap Contributors

-  Mémorial de la Retirada (A)
-  Phare solaire du Cap Cerbère (C)

-  Les falaises de Cerbère (B)
-  Plongée Cap Cerbère (D)

# Toutes les infos pratiques

## ⚠️ Recommandations

### Vous profitez de la nature, vous l'aimez, prenez-en soin ...

Vous êtes en train d'emprunter un sentier de randonnée sur le long duquel des points réguliers de collecte d'ordures ménagères sont mis à votre entière disposition.

Par respect pour cet espace exceptionnel emprunté chaque mois par plusieurs dizaines de milliers de randonneurs et promeneurs, nous vous invitons à déposer à ces points de collecte l'ensemble de vos déchets (verre, papier, restes d'aliments, etc.) et ceux que vous pourriez malheureusement découvrir au fil de votre balade.

Grâce à ces gestes simples mais essentiels, conservons ce site propre, tel que la nature nous l'a gracieusement offert.

## Zones de sensibilité environnementale

Au cours de votre itinéraire, vous allez traverser des zones sensibles en rapport avec la présence d'une espèce ou d'un environnement spécifique. Dans ces zones, un comportement approprié permet de contribuer à leurs préservation. Pour plus d'information, des fiches sont disponibles pour chaque zone.

### Zone Natura 2000 Directive Habitat

Période de sensibilité :

Zone Natura 2000 Directive Oiseaux

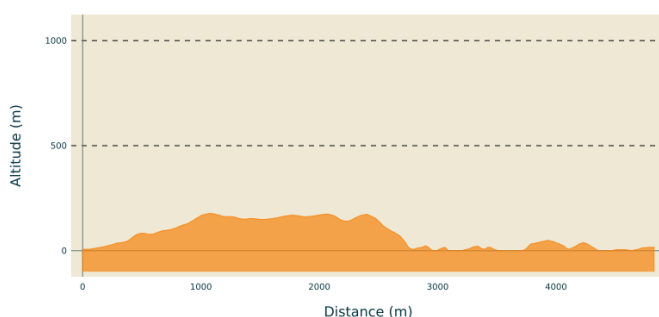


### Zone Natura 2000 Directive Oiseaux

Période de sensibilité :

Zone Natura 2000 Directive oiseaux

## Profil altimétrique



Altitude min 0 m  
Altitude max 178 m

# Sur votre chemin...

---



## Mémorial de la Retirada (A)

En janvier 1939 commence l'exode espagnol. Environ 500 000 personnes traverseront la frontière franco-espagnole par la montagne ou par la mer. A deux kilomètres de Cerbère, près de l'ancien poste de douane au Col des Bélitres, se dresse un mémorial érigé pour témoigner de l'exil des républicains espagnols : « La retirada ». On y décrit l'attente au poste frontière, dans le froid et la faim, avant que l'administration française ne donne l'autorisation d'entrée aux réfugiés politiques. Parmi eux se trouvait le poète Espagnol Antonio Machado qui termina ses jours à Collioure.

Crédit photo : Elisabeth Coste

---



## Les falaises de Cerbère (B)

Falaises comptant parmi les plus hautes d'Europe.

La Zone Naturelle d'Intérêt Ecologique Faunistique et Floristique des Falaises de Banyuls à Cerbère se situe au sud de la côte Vermeille. Elle s'étend sur 7 kilomètres de côte entre Banyuls-sur-Mer et Cerbère pour une superficie de 140 hectares.

C'est une côte rocheuse orientée nord-nord-ouest / sud-sud-est. Formée de schistes, elle est fortement découpée et prolongée par de nombreux écueils et îlots sous-marins.

Plusieurs caps la ponctuent: Cap de l'Abeille, Cap Redéris, Cap de Peyrefite, Cap Canadell. Ils délimitent plusieurs anses sableuses dont la plus importante est la plage de Peyrefite.

Les replats sommitaux sont occupés par une végétation de pelouses et de maquis méditerranéen plus ou moins denses parcourus par des ruisseaux temporaires.

Crédit photo : Elisabeth Coste



## 🏰 Phare solaire du Cap Cerbère (C)

Ultime phare avant la frontière franco-espagnole, cette construction de 1982 remplace le vieux phare de Cerbère supprimé en 1980. Aussi appelé « Phare solaire » du fait de son alimentation par des cellules photovoltaïques, sa portée est de 15 miles nautiques. Afin de ne pas dénaturer le paysage, toute alimentation électrique a été exclue du site. Ne manquez pas ce phare reconnaissable par ses pierres grises et son haut rouge.

Crédit photo : Elisabeth Coste

---



## 🤿 Plongée Cap Cerbère (D)

Route d'Espagne  
04 68 88 41 00

[www.plongee-cap-cerbere.com](http://www.plongee-cap-cerbere.com)

Crédit photo : Yvan Chocoloff