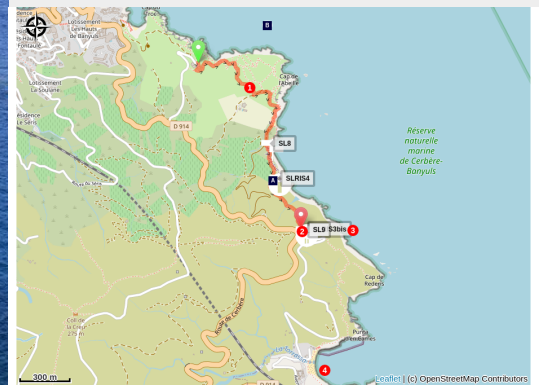


Sentier littoral - Sentier de la réserve marine 1

Côte Vermeille



Cote Vermeille entre Banyuls et Cerbère (CCACVI)



Silencieuse et merveilleuse

Vous entrez dans la réserve marine de Banyuls-sur-Mer et Cerbère.

Une petite baignade dans une crique pendant votre randonnée sur le Sentier littoral? La CCACVI vous permet de retrouver la qualité des eaux de baignade mise à jour quotidiennement sur la Côte Vermeille pendant la saison estivale. Tous les résultats sont accessibles en [cliquant ici](#)

Infos pratiques

Pratique : Pédestre

Durée : 1 h

Longueur : 1.8 km

Dénivelé positif : 171 m

Difficulté : Intermédiaire

Type : Traversée

Thèmes : Faune, Flore, Littoral,
Point de vue

Itinéraire

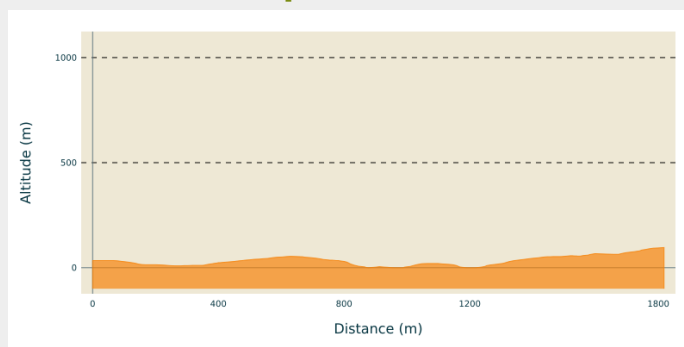
Départ : Station d'épuration

Arrivée : Parking Cap de l'Abeille

Balisage : — PR

Communes : 1. BANYULS SUR MER

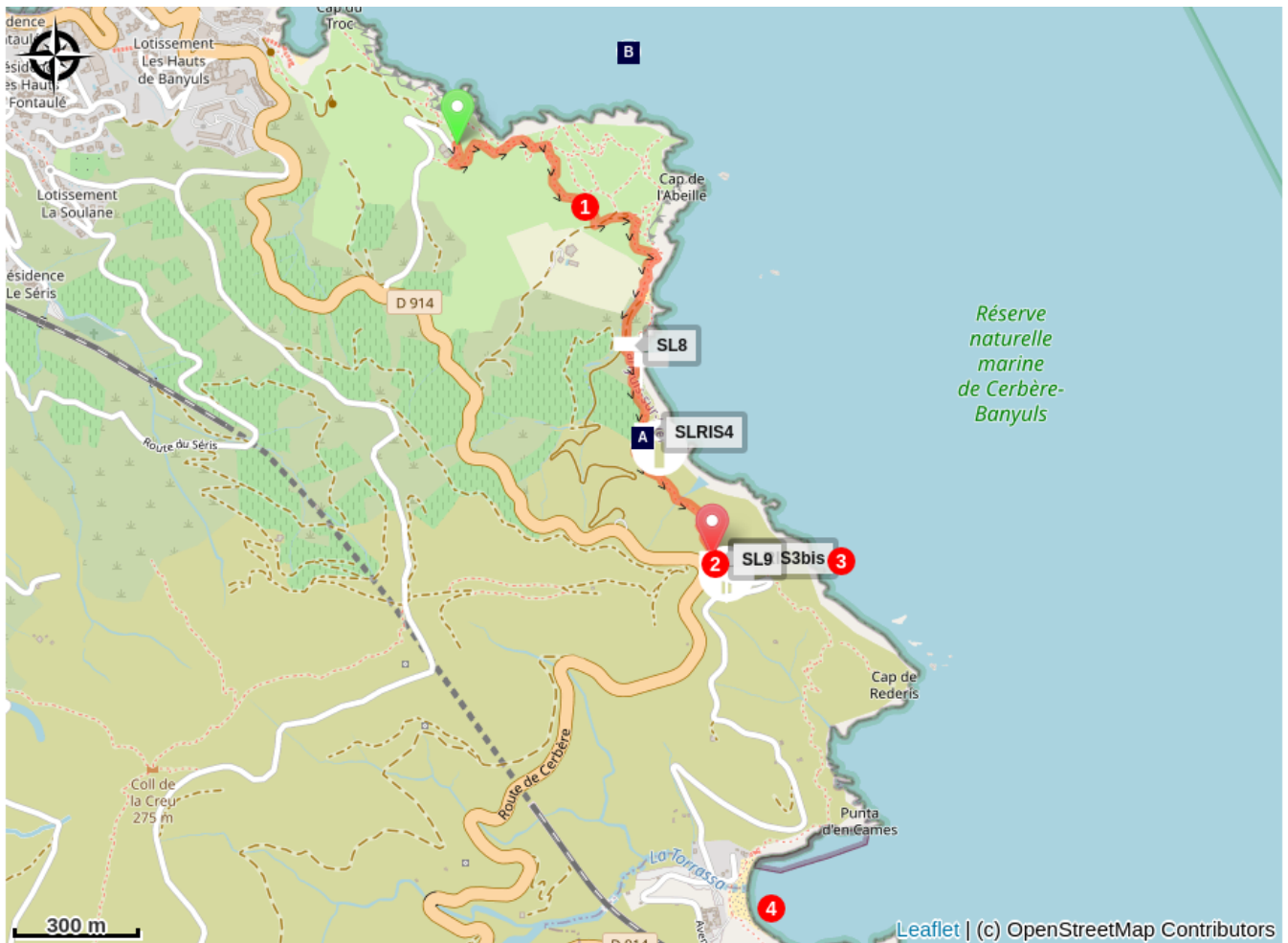
Profil altimétrique



Altitude min 0 m Altitude max 96 m

1. Contourner la station, descendre le sentier jusqu'au talweg, le franchir et prendre en face la montée. En haut, tourner à droite, descendre de nouveau vers le talweg, le franchir et remonter le long d'un sentier qui serpente sur la colline jusqu'à une piste en terre. En face se trouve une maison d'habitation « dite de l'Emir ». Tourner à gauche et suivre la piste. Au bout de la piste, tourner à droite et emprunter le sentier qui descend à la Crique de Taillalauque. Continuer la piste sur 150 mètres environ.
2. Tourner à gauche. Le sentier s'élève le long de la falaise, longe des parcelles de vignes du cru Banyuls et rejoint ensuite par une montée assez rude l'aire de stationnement du Cap Rédéris (dégustations des vins du cru). Superbe point de vue sur la réserve marine, le Cap Béar, le Cap Cerbère et au-delà vers la Catalogne sud et le Cap de Creus. Le sentier continue vers la Plage de Peyrefite.
3. Qu'est-ce que la réserve marine de Cerbère-Banyuls-sur-Mer ? Créée en 1974, la réserve naturelle se situe entre l'île de Grosse à la sortie du Port de Banyuls-sur-Mer et le Cap de Peyrefite à proximité de Cerbère. Elle s'étire sur 6.5 kms de rivage et s'étend sur environ 2 kms au large, soit près de 650 ha en mer. Cette réserve garantit la protection et la diversité, non seulement, des espèces animales et végétales, mais aussi du milieu naturel dans lequel elles vivent.
4. De nombreuses activités sont organisées tout au long de l'année notamment la visite du [sentier sous-marin](#) (véritable découverte ludique d'un patrimoine naturel exceptionnel). Découverte possible de toute la richesse du site entièrement commenté grâce à au tuba FM.

Sur votre route...



Vignes (A)

Le Dôme (B)

Toutes les informations pratiques

Recommandations

Vous profitez de la nature, vous l'aimez, prenez-en soin...

Vous êtes en train d'emprunter un sentier de randonnée sur le long duquel des points réguliers de collecte d'ordures ménagères sont mis à votre entière disposition.

Par respect pour cet espace exceptionnel emprunté chaque mois par plusieurs dizaines de milliers de randonneurs et promeneurs, nous vous invitons à déposer à ces points de collecte l'ensemble de vos déchets (verre, papier, restes d'aliments, etc.) et ceux que vous pourriez malheureusement découvrir au fil de votre balade.

Grâce à ces gestes simples mais essentiels, conservons ce site propre, tel que la nature nous l'a gracieusement offert.

Comment venir ?

Transports

Retrouver toutes les lignes du bus à 1€ en cliquant [ici](#)

Accès routier

A la sortie de Banyuls-sur-Mer, en direction de Cerbère par la RD 914, prendre à gauche la piste qui mène à la station d'épuration. Possibilité de stationnement.

Parking conseillé

Parking station d'épuration

Accessibilité

Absent

Zones de sensibilité environnementale

Le long de votre itinéraire, vous allez traverser des zones de sensibilité liées à la présence d'une espèce ou d'un milieu particulier. Dans ces zones, un comportement adapté permet de contribuer à leur préservation. Pour plus d'informations détaillées, des fiches spécifiques sont accessibles pour chaque zone.

Zone Natura 2000 Directive Habitat

Période de sensibilité :

Zone Natura 2000 Directive Oiseaux



Zone Natura 2000 Directive Oiseaux

Période de sensibilité :

Zone Natura 2000 Directive oiseaux



Réserve Naturelle Marine de Cerbère-Banyuls

Période de sensibilité : Janvier, Février, Mars, Avril, Mai, Juin, Juillet, Août, Septembre, Octobre, Novembre, Décembre

Réserve Naturelle Marine de Cerbère-Banyuls

Sur votre route...



Vignes (A)

Vignes en bord de mer

Crédit : François-Xavier Hallé



Le Dôme (B)

Situé sur la face nord du Cap de l'Abeille, le « Dôme » doit son nom à sa configuration. Ce site possède une grande remontée rocheuse d'environ 70 mètres de long sur 15 mètres de large et comporte quelques grandes failles. La profondeur varie entre 10 mètres au sud et 19 mètres au nord. L'intérêt du site se trouve autour et sur le Dôme (entre 12 mètres et 5 mètres).

Crédit : Frédéric Hédelin