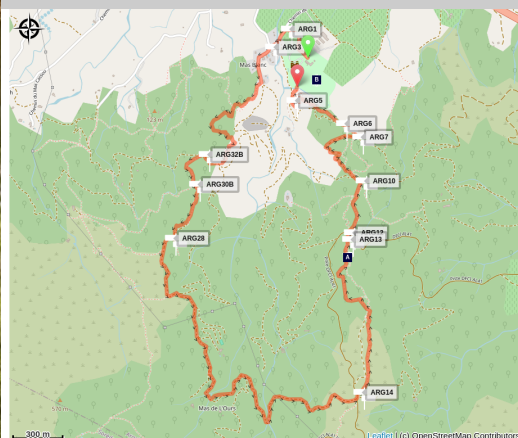


Argelès Nature Trail 2020 (8km)

Albères - ARGELES SUR MER



(ant2020)

Trail pour tous

Infos pratiques

Pratique : Trail

Durée : 1 h 30

Longueur : 8.1 km

Dénivelé positif : 438 m

Difficulté : Intermédiaire

Type : Boucle

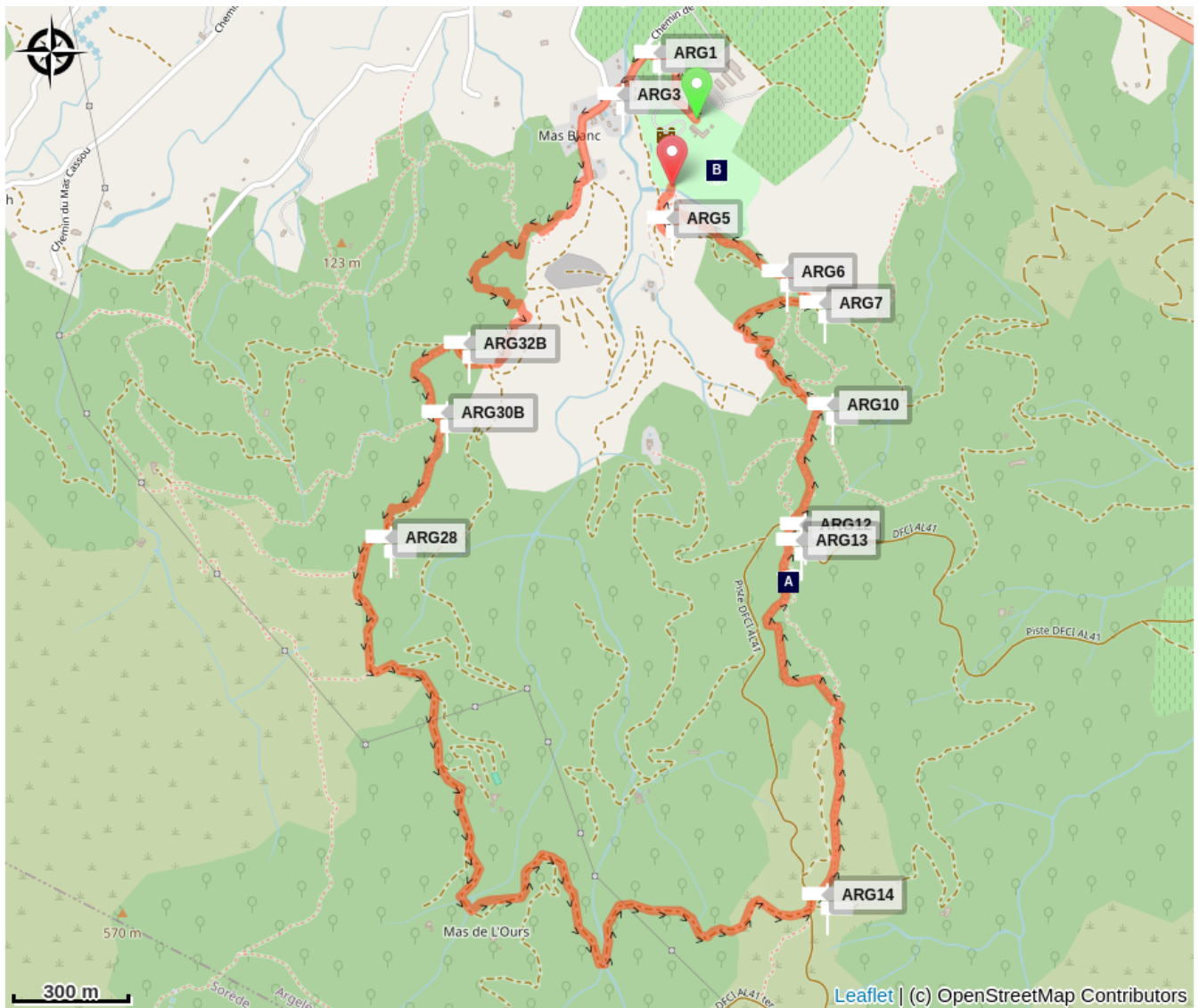
Thèmes : Flore, Histoire, Montagne, Patrimoine

Itinéraire

Départ : Château de Valmy
Arrivée : Château de Valmy

Nouvelle année, nouveaux parcours, nouveaux défis à relever. On vous attend. Cette boucle de 8 km est faite pour découvrir le trail autour du Château de Valmy autour des vignes et à travers bois. Mêlant piste et sentier ce parcours est un concentré de trail accessible au plus grand nombre.

Sur votre chemin...



 Dolmen Els Collets de Cotlliure (A)

 Parc Municipal de Valmy (B)

Toutes les infos pratiques

⚠️ Recommandations

Avant de partir en trail, consulter les conditions météorologiques ainsi que les conditions d'accès au massif en période de vigilance aux incendies.
Respecter le travail des agriculteurs, exploitants et propriétaires.
Refermer les clotures, ne couper pas les itinéraires à travers champs.
Rapporter tous vos déchets aux points d'apports volontaires au départ de votre randonnée.

Les parcours de trail se prêtent également très bien à la randonnée pédestre.

Zones de sensibilité environnementale

Au cours de votre itinéraire, vous allez traverser des zones sensibles en rapport avec la présence d'une espèce ou d'un environnement spécifique. Dans ces zones, un comportement approprié permet de contribuer à leurs préservation. Pour plus d'information, des fiches sont disponibles pour chaque zone.

Zone Natura 2000 Directive Habitat

Période de sensibilité :

Zone Natura 2000 Directive Oiseaux

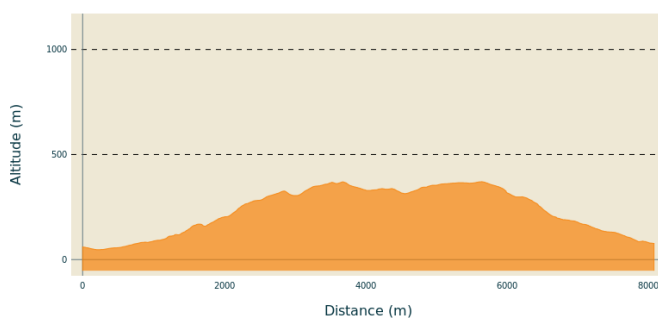


Zone Natura 2000 Directive Oiseaux

Période de sensibilité :

Zone Natura 2000 Directive oiseaux

Profil altimétrique



Altitude min 47 m
Altitude max 371 m

Parking conseillé

Parking du Château de Valmy

Sur votre chemin...



Dolmen Els Collets de Cotlliure (A)

Retrouvez ce dolmen sur le chemin qui relie le Château de Valmy à la Tour de la Massane. Le chemin vous mènera tout d'abord au Dolmen de la Cova de l'Alarb, puis vous arriverez directement sur la zone du Dolmen del Collets. Ouvrez grand vos yeux et surveillez votre environnement. "Ce dolmen en schiste ardoissier a perdu sa couverture qui se trouve à quelques mètres au nord sur le tumulus. De la dalle de couverture, vous dominez la plaine du château de Valmy. L'entrée du dolmen est orientée plein Est."(Extrait du livre "Randonnées Mégalithiques" de Jean-Philippe Lapeyre - Balades en Pays Catalans)

Crédit photo : Jean-Philippe Lapeyre



Parc Municipal de Valmy (B)

C'est le plus beau point de vue sur la commune et les paysages des Pyrénées-Orientales, bordés par la mer Méditerranée. Dans ce cadre romantique et verdoyant de 5 ha, venez profiter de l'ombrage de la forêt pour pique-niquer et vous détendre (une aire de jeux est prévue pour les petits). Découvrez un circuit jalonné de panonceaux originaux alliant le patrimoine naturel à l'Histoire des hommes de cette terre.

Dates d'ouverture 2024 • Du 10 février au 30 avril tous les jours de 10h à 18h • Du 1er mai au 30 septembre, tous les jours de 10h à 19h • Du 1er octobre au 3 novembre tous les jours 10h à 18h

[Plus d'infos](#)

Crédit photo : ot Argelès