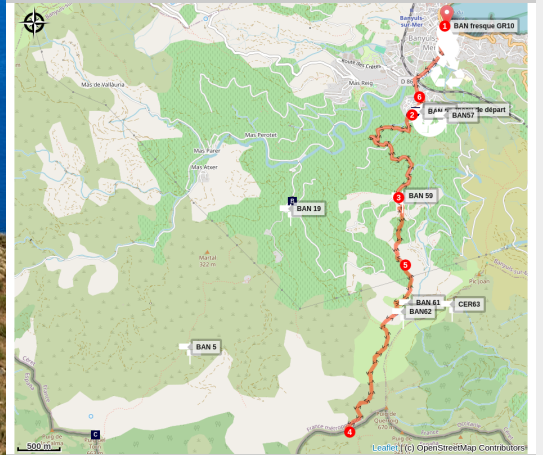


Sentier Walter Benjamin

Côte Vermeille - BANYULS SUR MER



(Frédéric Hédelin)



Sur le sentier de Walter Benjamin, écrivain-philosophe fuyant le régime de Vichy en 1940.

Randonnée assez sportive sur les pas de Walter Benjamin et de Lisza Fittko lorsqu'ils ont fui les nazis. De sublimes vues.

Infos pratiques

Pratique : Pédestre

Durée : 6 h

Longueur : 15.3 km

Dénivelé positif : 810 m

Difficulté : Difficile

Type : Aller-retour

Thèmes : Histoire, Montagne, Point de vue

Itinéraire

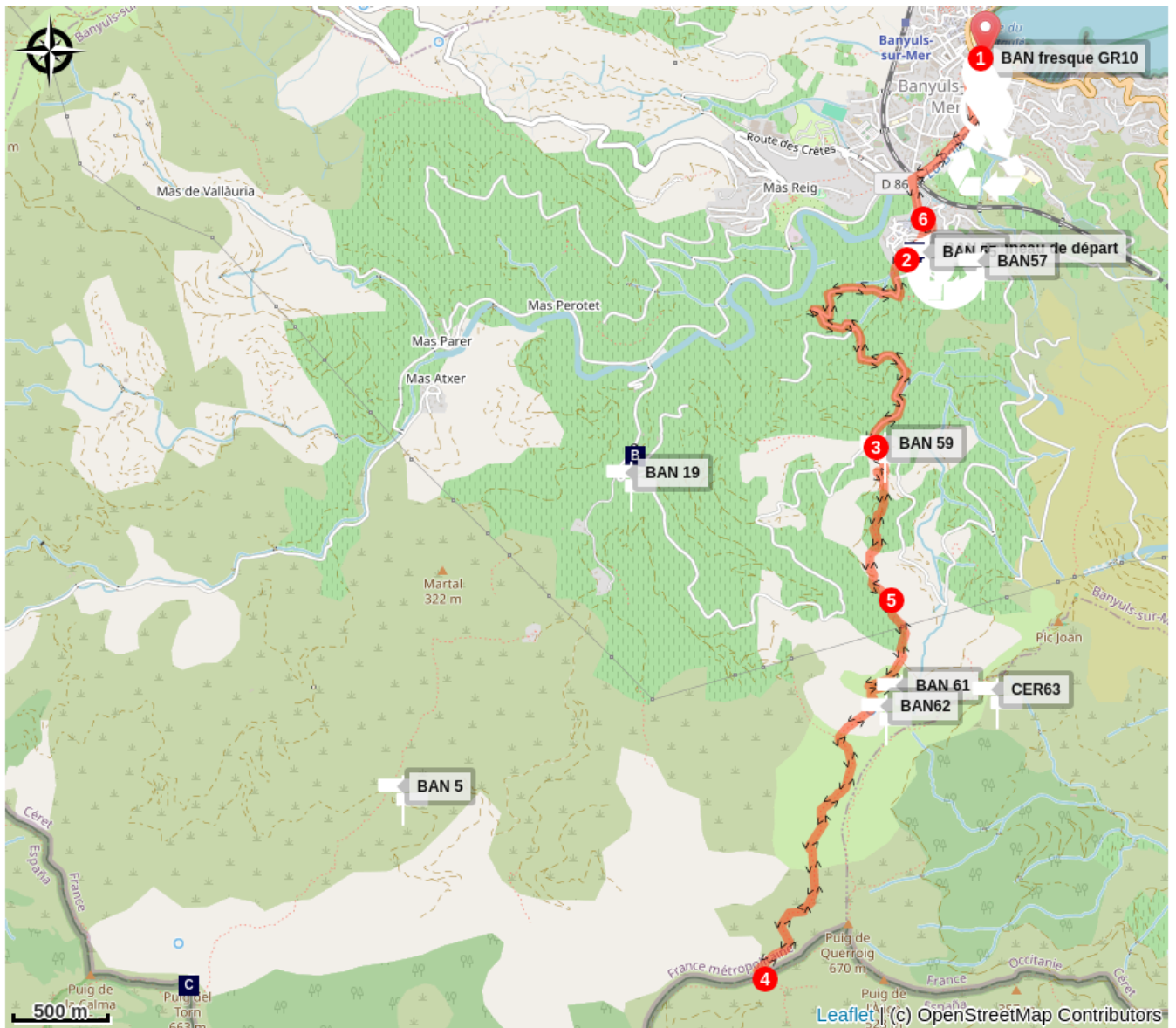
Départ : Office de Tourisme de Banyuls-sur-mer



Arrivée : Office de Tourisme de Banyuls-sur-mer


Balisage : — PR

1. Depuis l'Office de Tourisme de Banyuls-sur-Mer, passer devant la mairie puis aller à gauche, avenue du Général de Gaulle. Passer sous le pont du chemin de fer et tourner tout de suite à gauche pour rejoindre le Puig del Mas par l'avenue Pierre de Marca jusqu'à la place Abel Pages située sur la gauche. (A noter au point de départ, le monument dédié à Walter Benjamin et Liza Fittko)
2. A partir du parking, continuer vers la piste en terre qui débouche sur un sentier à travers les vignes aux abords du Mas Guillaume. Poursuivre sur une route goudronnée et tourner sur la gauche jusqu'au Col del Bast.
3. Au niveau du col, prendre le sentier qui s'élève sur la droite et suivre le parcours sur 500 mètres. Le sentier emprunte les crêtes du massif. Passer au pied d'un pylône électrique et emprunter le sentier caillouteux qui traverse plusieurs éboulis en direction du Col de Rumpissar à 538 mètres d'altitude. (le circuit se poursuit jusqu'à Port-Bou sur le GR92, il faut compter 1h/ 1h30 de plus, possibilité de revenir en train depuis Port-Bou).
4. En bifurquant à gauche, il est possible de suivre le tracé de la randonnée à "Saute Montagne" qui mène jusqu'à la Tour de Querroig à 672 mètres d'altitude et qui offre un panorama exceptionnel à 360°.
5. Pour descendre, revenir sur ses pas depuis le Col de Rumpissar.
6. Une fois arrivé dans le lotissement "La colline des Oliviers", emprunter l'avenue Pierre de Marca jusqu'à l'Office de Tourisme.

Sur votre chemin...



-  Mémorial Lisa et Hans Fittko (A)
-  Puig del Torn (C)

-  Musée Maillol (B)

Toutes les infos pratiques

⚠️ Recommandations

Prévoir eau, chapeau ou casquette, chaussures de marche, coupe vent et vêtement imperméable hors mois d'été. Respecter la nature, rapporter les déchets. Ne pas s'éloigner des sentiers balisés. Vérifier la météo avant le départ.

Zones de sensibilité environnementale

Au cours de votre itinéraire, vous allez traverser des zones sensibles en rapport avec la présence d'une espèce ou d'un environnement spécifique. Dans ces zones, un comportement approprié permet de contribuer à leurs préservation. Pour plus d'information, des fiches sont disponibles pour chaque zone.

Zone Natura 2000 Directive Habitat

Période de sensibilité :

Zone Natura 2000 Directive Oiseaux

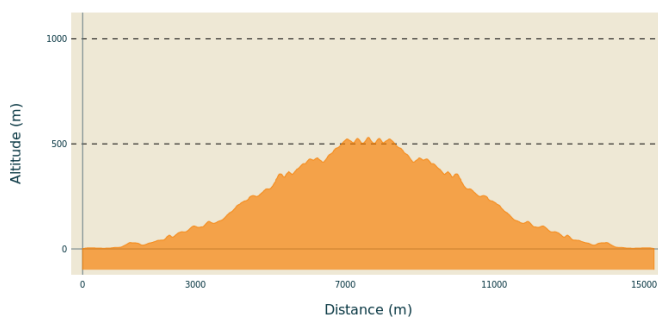


Zone Natura 2000 Directive Oiseaux

Période de sensibilité :

Zone Natura 2000 Directive oiseaux

Profil altimétrique



Altitude min 1 m
Altitude max 531 m

Transports

[Bus à 1€](#)

Pensez au covoiturage.

Accès routier

D914

Parking conseillé

Parking du marché (sauf jeudi et dimanche, jours de marché) et parking de la Baillaury

Sur votre chemin...



Mémorial Lisa et Hans Fittko (A)

Lisa Fittko, née Elizabeth Eckstein est une résistante, écrivain, militante socialiste, née le 23/08/1909 en Autriche-Hongrie et morte le 12/03/2005 à Chicago. Elle est l'auteur de deux mémoires sur la guerre en Europe.

C'était une militante anti-fasciste. Cherchant à fuir pour l'Espagne, elle se rendit à Banyuls-sur-Mer et contribua à créer la filière "F" (pour Fittko), réseau de passage vers l'Espagne qui fonctionna jusqu'au printemps 1941, permettant de sauver plusieurs centaines de personnes dont le philosophe Walter Benjamin qui arriva jusqu'à Port Bou. Malheureusement ce dernier s'y suicida, un très beau mémorial lui est dédié à côté du cimetière de Port-Bou.

Crédit photo : Elisabeth Coste



Musée Maillol (B)

Aristide Maillol a réalisé ses premiers travaux à Banyuls-sur-Mer. Les sculptures de corps féminins aux courbes généreuses, qui lui ont valu un grand succès ont été imaginées et créées ici, dans sa maison « la Métairie ». Décédé en 1944, c'est dans le jardin de sa maison qu'il repose. Celle-ci est aujourd'hui un musée ouvert au public avec un accès libre à son tombeau, orné de la statue de l'artiste « La Méditerranée ».

Crédit photo : Wikipedia



Puig del Torn (C)

Pic situé à 664 mètres d'altitude.

Crédit photo : CCACVI