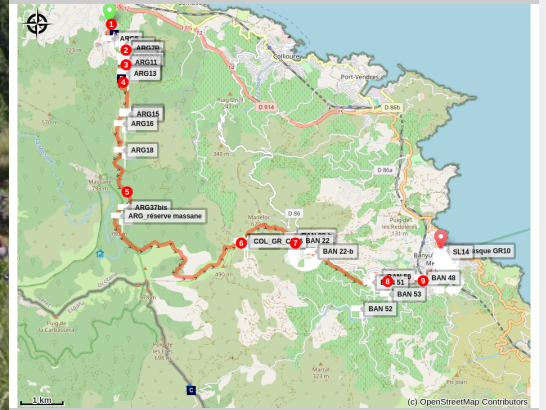


# Du Château de Valmy à Banyuls par le Col des Gascons

Albères - ARGELES SUR MER



col des gascons (elcoste)

## *Du Château de Valmy à la baie de Banyuls*

Une randonnée pour découvrir les paysages si contrastés du Massif des Albères entre la réserve naturelle de la forêt de la Massane et le travail des vignobles entre Argelès-sur-mer et Banyuls-sur-mer.

A chaque saison vous découvrirez des couleurs différentes.

## Infos pratiques

Pratique : Pédestre

Durée : 8 h 30

Longueur : 18.6 km

Dénivelé positif : 1008 m

Difficulté : Difficile

Type : Traversée

Thèmes : Flore, Géologie, Histoire, Montagne, Pastoralisme, Point de vue, Sommet

# Itinéraire

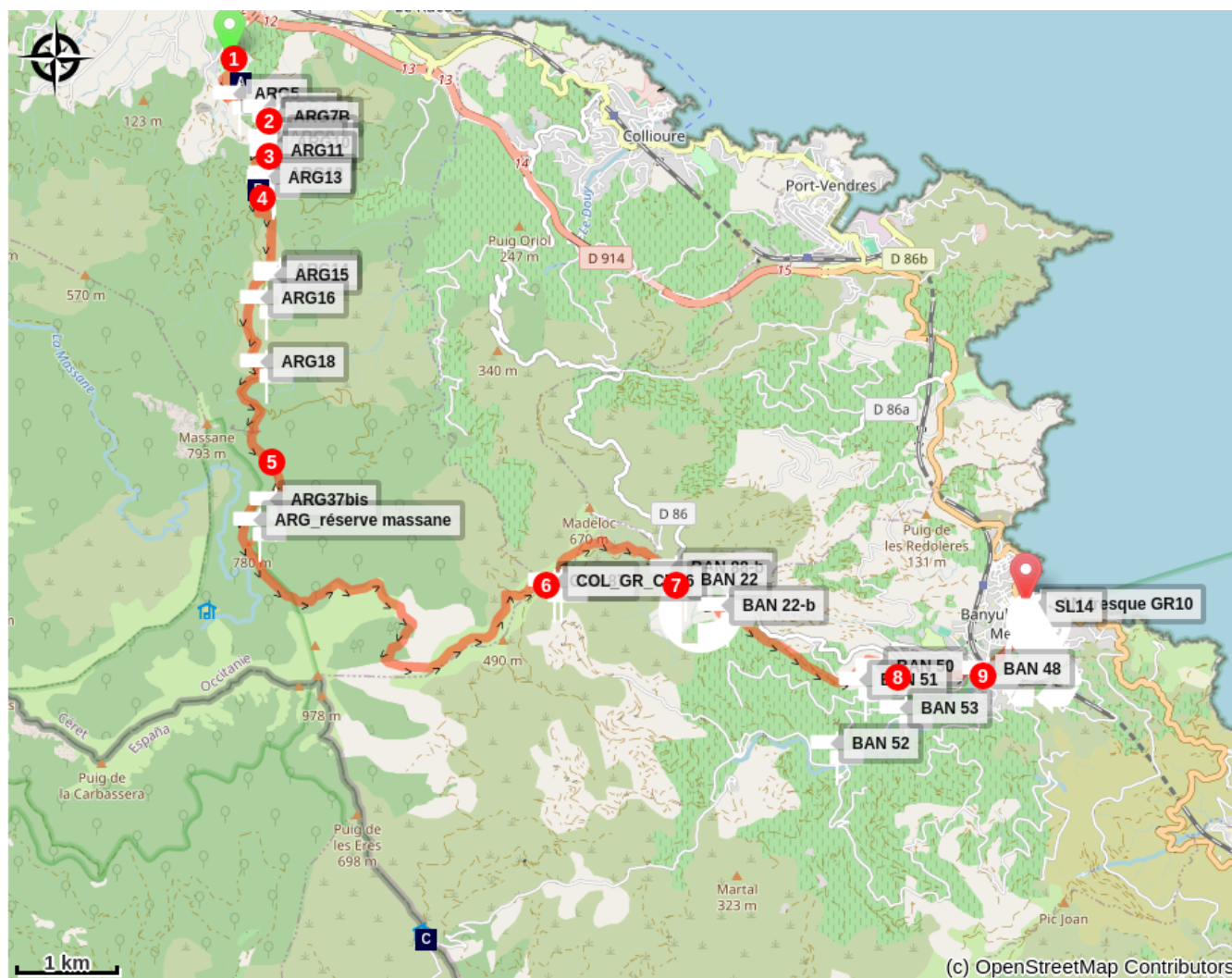
Départ : Château de Valmy



Arrivée : Office de tourisme de Banyuls-sur-Mer

Balisage :  GR  PR

1. Partir du parking vers le camping des Mimosas, avant le camping prendre la piste sur la gauche DFCI AL42. Prendre le sentier à droite au dessus du parc du château puis rejoindre la piste un peu plus loin.
2. Monter sur le sentier en face en direction des dolmens.
3. Après le premier dolmen suivre le sentier puis prendre sur la droite à la fourche et continuer à monter jusqu'au deuxième dolmen.
4. Après celui-là, prendre le sentier de droite. Au croisement rester sur le sentier qui relie la piste DFCI AL41 ter (table de pique-nique) .
5. Partir en direction du Col d'en Verderol (787m) en évitant le passage par le Col de la Place d'Armes. Poursuivre l'itinéraire vers la Tour de Madeloc.
6. A ce point prendre le sentier du milieu vers le Col des Gascons (387m).
7. Après avoir profité de ce panorama d'exception, prendre le sentier le plus à droite en direction de la Chapelle Notre-Dame-de-la-Salette. Poursuivre le parcours vers le centre de Banyuls-sur-mer.
8. Prendre le Cami de la Salette (table de pique-nique) puis le Cami del Ramader et la route du Mas Puig.
9. Après la gendarmerie prendre à gauche et longer la rivière "La Baillaury" par l'avenue Général de Gaulle (jusqu'au bout). Tourner à droite pour rejoindre l'Office de Tourisme de Banyuls.

# Sur votre chemin...



 Parc Municipal de Valmy (A)  
 Col de Banyuls-sur-Mer (C)

 Dolmen Els Collets de Cotlliure (B)

# Toutes les infos pratiques

## **Recommandations**

Prévoir eau, casquette, encas, crème solaire, coupe-vent, éventuellement imperméable.

Ne pas s'éloigner des sentiers balisés.

Respecter la nature, rapporter vos déchets!

Penser à vérifier la météo avant le départ ainsi que le risque incendie dans le massif.

## **Zones de sensibilité environnementale**

Au cours de votre itinéraire, vous allez traverser des zones sensibles en rapport avec la présence d'une espèce ou d'un environnement spécifique. Dans ces zones, un comportement approprié permet de contribuer à leurs préservation. Pour plus d'information, des fiches sont disponibles pour chaque zone.

### **Zone Natura 2000 Directive Habitat**

Période de sensibilité :

Zone Natura 2000 Directive Oiseaux



### **Zone Natura 2000 Directive Oiseaux**

Période de sensibilité :

Zone Natura 2000 Directive oiseaux



### **Réserve de la Forêt de la Massane**

Période de sensibilité : Janvier, Février, Mars, Avril, Mai, Juin, Juillet, Août, Septembre, Octobre, Novembre, Décembre

Réserve Naturelle de la Forêt de la Massane.

Porté par l'Etat français, la hêtraie de la Réserve Naturelle de la Forêt de la Massane a rejoint le patrimoine mondial de l'UNESCO le 28 juillet 2021 sur la liste des "Forêts primaires et anciennes de Hêtres des Carpates et autre régions d'Europe".

Ce classement international prestigieux reconnaît l'ancienneté et le fort niveau de naturalité de cette vieille forêt du bassin méditerranéen en libre évolution depuis plus de 150 ans. Il est le fruit du travail exemplaire mené tant sur la connaissance que sur la gestion de la réserve depuis sa création en 1973 par les organismes cogestionnaires : l'Association des Amis de la Massane et la Fédération des Réserves Naturelles Catalanes.

## **Un haut lieu de biodiversité**

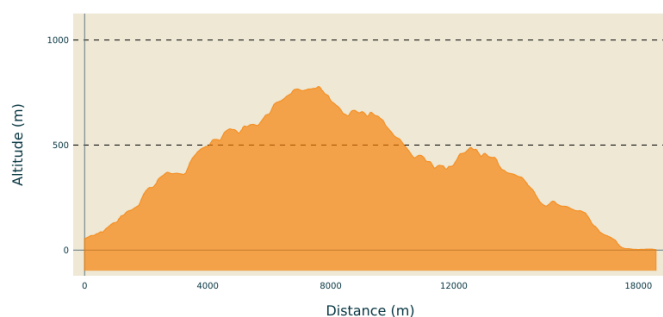
La forêt de la Massane est probablement l'aire protégée la plus inventoriée d'Europe, voire du monde. Les dernières publications montrent que cette forêt peut être considérée comme présentant une très grande diversité d'espèces à l'hectare, avec plus de 8 200 espèces répertoriées sur seulement 336 hectares.

## Un patrimoine commun à préserver

Si la hêtraie de la Massane a conservé ce patrimoine naturel exceptionnel depuis les dernières glaciations, elle n'en est pas moins menacée par les changements globaux brutaux (climat, activités humaines, etc.). De par ses caractéristiques biogéographiques, la Massane est considérée comme un poste avancé du changement climatique en zone méditerranéenne. Elle accuse certaines années des taux de mortalité 6 fois supérieurs à ce que l'on observe dans les autres hêtraies.

Afin de répondre aux enjeux actuels de gestion, un plan d'adaptation a été élaboré à partir d'un diagnostic de vulnérabilité établi selon les prédictions du GIEC et toutes les connaissances acquises sur le site (Life Natur'adapt). Pour préserver ce bien commun, il est donc indispensable de garantir sa tranquillité et son intégrité, notamment au regard des risques majeurs actuels (changement climatique, pollutions, surfréquentation, etc.).

## Profil altimétrique



Altitude min 2 m  
Altitude max 779 m

## Transports

Retrouver toutes les lignes du bus à 1€ en cliquant [ici](#)

## Parking conseillé

Parking du Château de Valmy

## Accès routier

Depuis Argelès sur Mer, prendre la direction du Château de Valmy



# Sur votre chemin...

---



## Parc Municipal de Valmy (A)

C'est le plus beau point de vue sur la commune et les paysages des Pyrénées-Orientales, bordés par la mer Méditerranée. Dans ce cadre romantique et verdoyant de 5 ha, venez profiter de l'ombrage de la forêt pour pique-niquer et vous détendre (une aire de jeux est prévue pour les petits). Découvrez un circuit jalonné de panonceaux originaux alliant le patrimoine naturel à l'Histoire des hommes de cette terre.

Dates d'ouverture 2024 • Du 10 février au 30 avril tous les jours de 10h à 18h • Du 1er mai au 30 septembre, tous les jours de 10h à 19h • Du 1er octobre au 3 novembre tous les jours 10h à 18h

[Plus d'infos](#)

Crédit photo : ot Argelès

---



## Dolmen Els Collets de Cotlliure (B)

Retrouvez ce dolmen sur le chemin qui relie le Château de Valmy à la Tour de la Massane. Le chemin vous mènera tout d'abord au Dolmen de la Cova de l'Alarb, puis vous arriverez directement sur la zone du Dolmen del Collets. Ouvrez grand vos yeux et surveillez votre environnement. "Ce dolmen en schiste ardoissier a perdu sa couverture qui se trouve à quelques mètres au nord sur le tumulus. De la dalle de couverture, vous dominez la plaine du château de Valmy. L'entrée du dolmen est orientée plein Est."(Extrait du livre "Randonnées Mégalithiques" de Jean-Philippe Lapeyre - Balades en Pays Catalans)

Crédit photo : Jean-Philippe Lapeyre

---



## Col de Banyuls-sur-Mer (C)

Ce site incroyablement sauvage et préservé, qui sert de frontière entre la France et l'Espagne, a été le théâtre de nombreux rebondissements dans l'histoire des réfugiés. Découvrez la beauté de ce lieu et laissez-vous émerveiller par le panorama unique du site.

Crédit photo : François-Xavier Hallé

---