From Lavail to Valmy via the Tour de la Massane

Albères



(Lionel Faliu)



Discovering a heritage ranging from the Neolithic to Art Nouveau of the 19th century.

Attention: During the summer period, the road leading to the hamlet of Lavail is closed from the junction of the D2 (between Sorède and Argelès).

Hike in the Albère massif allowing you to discover the Tour de la Massane and its magnificent view through two access points. Starting from the charming hamlet and the gorges of Lavail, and ending at the site of the Château de Valmy, designed by the famous architect Viggo Dorph Petersen. The dolmens are also part of the journey.

Useful information

Practice : Hiking

Duration : 4 h 18

Length : 10.2 km

Trek ascent : 633 m

Difficulty : Hard

Type : Traversée

Themes : Flora, Montagne, Patrimoine, Point de vue, Sommet

Trek

Departure : Hamlet of Lavail
Arrival : Valmy Castle
Markings : PR
Cities : 1. SOREDE
2. ARGELES SUR MER

Altimetric profile

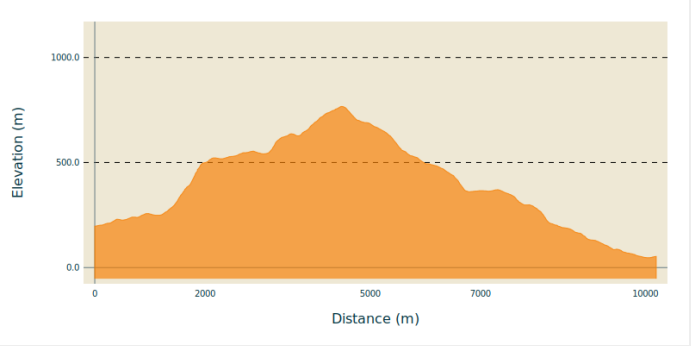

Min elevation 47 m Max elevation 767 m

1. Start from the hamlet of Lavail, Chemin de Saint André (paved road, then from the parking lot, a dirt path) and follow the trail along the river and the gorges of 'La Massane.'
2. In front of a fenced field, turn left, following the directional sign to the Tour de la Massane.
3. At this point, turn right. Continue following the trail markers to reach the tower. Climb through the forest.
4. Upon reaching the tower, enjoy the magnificent panorama. To descend, head towards Valmy; you will descend on a trail through the forest.
5. Arrive at the DFCI AL41 ter track. Turn left, then take another left at the next junction.
6. At this point, head left for a few meters, and at the fork, take the right path.
7. Continue descending through the forest to reach the Massane path and head towards the dolmens (Collets de Cotliure and Cova de l'Alarb).
8. Cross the track and continue descending through the forest to see the other dolmen.
9. At the DFCI AL42 track, turn left and leave it to follow the parallel trail. Rejoin the DFCI AL42 track.
10. At the Mimosas campsite, turn right to reach the Valmy parking lot

On your path...

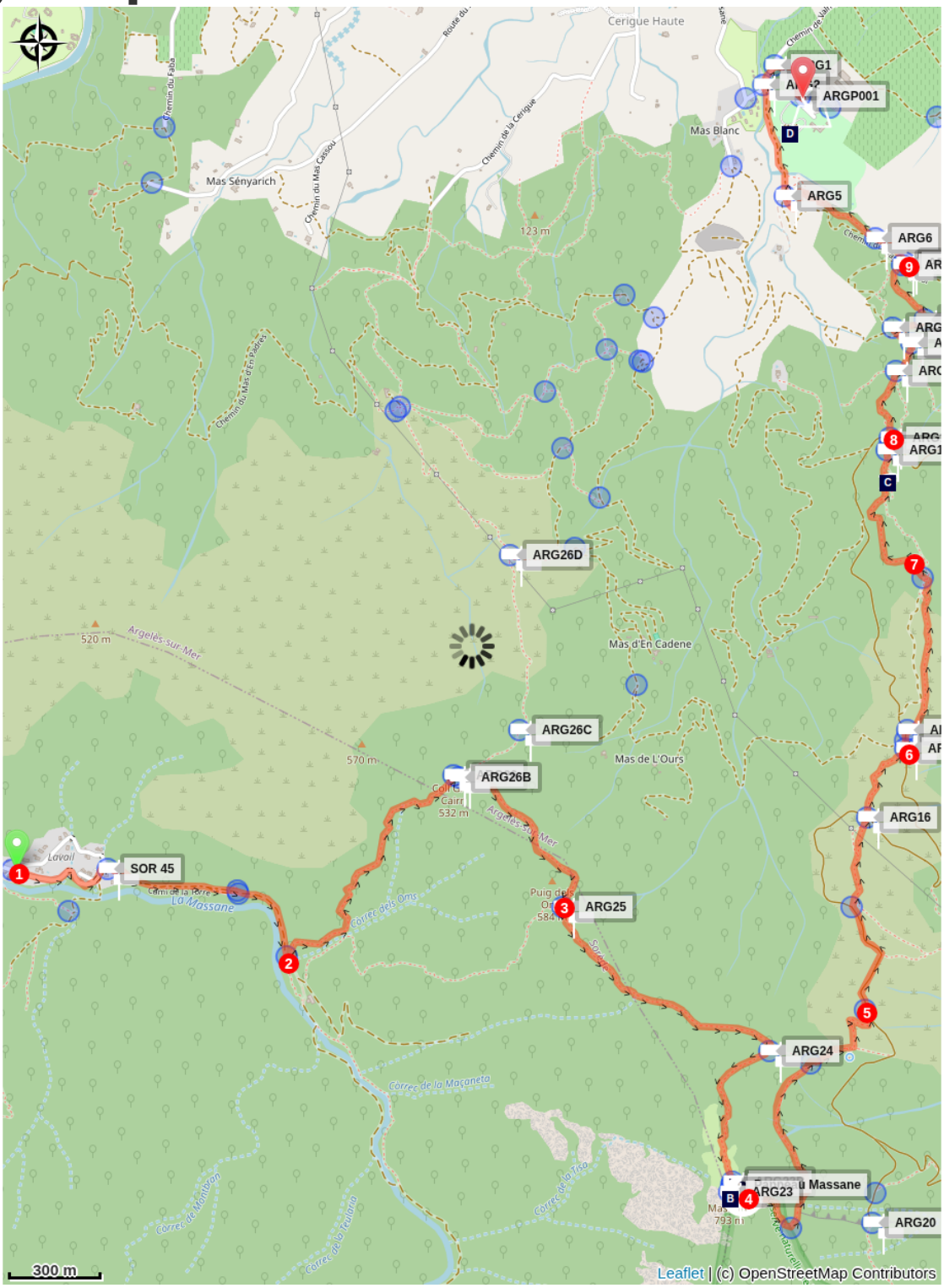

Le champ filonien du val de la Massane (A)

Tour de la Massane (B)

Dolmen dels Collets de Cotlliure (C)

Château de Valmy (D)

All useful information

⚠ Advices

Check the weather before departure. Bring water, a cap or hat, a windbreaker depending on the weather, hiking shoes. Consider bringing a picnic.

How to come ?

Transports

Bus 2€

Access

D2, Lavail road.

Advised parking

Lavail Parking Lot, Château de Valmy Parking Lot

Environmental sensitive areas

Along your trek, you will go through sensitive areas related to the presence of a specific species or environment. In these areas, an appropriate behaviour allows to contribute to their preservation. For detailed information, specific forms are accessible for each area.

Zone Natura 2000 Directive Habitat

Sensitivity period:

Zone Natura 2000 Directive Oiseaux

Zone Natura 2000 Directive Oiseaux

Sensitivity period:

Zone Natura 2000 Directive oiseaux

Réserve de la Forêt de la Massane

Sensitivity period: January, February, March, April, May, June, July, August, September, October, November, Decembre

Réserve Naturelle de la Forêt de la Massane.

Porté par l'Etat français, la hêtraie de la Réserve Naturelle de la Forêt de la Massane a rejoint le patrimoine mondial de l'UNESCO le 28 juillet 2021 sur la liste des "Forêts primaires et anciennes de Hêtres des Carpates et autre régions d'Europe".

Ce classement international prestigieux reconnaît l’ancienneté et le fort niveau de naturalité de cette vieille forêt du bassin méditerranéen en libre évolution depuis plus de 150 ans. Il est le fruit du travail exemplaire mené tant sur la connaissance que sur la gestion de la réserve depuis sa création en 1973 par les organismes cogestionnaires : l’Association des Amis de la Massane et la Fédération des Réserves Naturelles Catalanes.

Un haut lieu de biodiversité

La forêt de la Massane est probablement l’aire protégée la plus inventoriée d’Europe, voire du monde. Les dernières publications montrent que cette forêt peut être considérée comme présentant une très grande diversité d’espèces à l’hectare, avec plus de 8 200 espèces répertoriées sur seulement 336 hectares.

Un patrimoine commun à préserver

Si la hêtraie de la Massane a conservé ce patrimoine naturel exceptionnel depuis les dernières glaciations, elle n’en est pas moins menacée par les changements globaux brutaux (climat, activités humaines, etc.). De par ses caractéristiques biogéographiques, la Massane est considérée comme un poste avancé du changement climatique en zone méditerranéenne. Elle accuse certaines années des taux de mortalité 6 fois supérieurs à ce que l’on observe dans les autres hêtraies.

Afin de répondre aux enjeux actuels de gestion, un plan d’adaptation a été élaboré à partir d’un diagnostic de vulnérabilité établi selon les prédictions du GIEC et toutes les connaissances acquises sur le site (Life Natur’adapt). Pour préserver ce bien commun, il est donc indispensable de garantir sa tranquillité et son intégrité, notamment au regard des risques majeurs actuels (changement climatique, pollutions, surfréquentation, etc.).

On your path...



Le champ filonien du val de la Massane (A)

The wild gorges of the Massane are dug through the most metamorphic rocks (transformation of minerals under the effect of pressure or temperature) of the Massif des Albères. The most remarkable geological character is the presence of numerous leucocratic magmatic injection veins (rock made up of clear minerals). These veins are of all sizes but one of the most remarkable, of kilometer size, outcrops at the foot of the Tower of Massane (BRGM).

Attribution : Guide ADT



Tour de la Massane (B)

This watchtower, built by the Kings of Majorca, offers an exceptional point of view on the Plaine du Roussillon. At 793 meters altitude, the tower is a landmark for hikers of the massif. The famous Cassini cartographer even used it as a geodesic landmark in 1701 for his meridian work. He manages to find a difference of 397 toises between the foot of the Tower and Collioure (an altitude of 780 meters). Rather precise for the time, no?

Attribution : Aurélie Rubio



Dolmen dels Collets de Cotlliure (C)

Find this dolmen on the path that connects the Château de Valmy to the Tour de la Massane. The path will lead you first to the Dolmen de la Cova de l'Alarb, then you will arrive directly at the Dolmen del Collets area. Open your eyes and look around. The dolmen is there but in poor condition.

Attribution : Jean-Philippe Lapeyre



Château de Valmy (D)

An amazing space leaning against the Albères, embracing the vineyards and the Mediterranean: welcome to the Château de Valmy. Art Nouveau style, it is the work of the Danish architect Viggo Petersen. It is Pierre Bardou, a Peruvian industrialist creator of the brand JOB, who controls this castle for his daughter Jeanne from 1888 to 1900. His descendants are still owners of the castle. They relaunched the wine business and created guest rooms at the Château. Go check it out !

Attribution : CCACVI