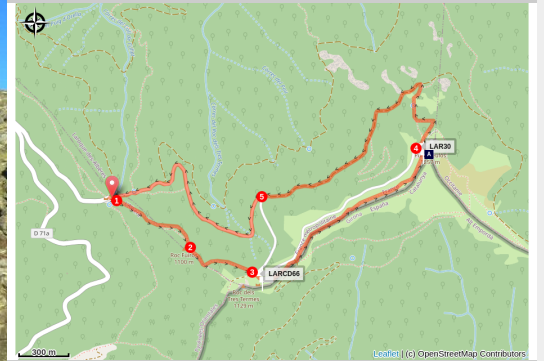


# Col de l'Ouillat - Pic Néoulous

Albères - LAROQUE DES ALBERES



(Elisabeth Coste)



*Balade permettant de monter au sommet des Albères et de profiter d'une vue imprenable sur les deux catalognes tout en économisant les efforts.*

[Arrêté datant du mois de juin 2024 concernant la réglementation de l'accès au massif des Albères.](#)

Partez à la découverte de la forêt domaniale des Albères et de superbes panoramas, d'un côté, mer et plaine du Roussillon. De l'autre, la Catalogne et le Canigou.

## Infos pratiques

Pratique : Pédestre

Durée : 2 h 30

Longueur : 6.1 km

Dénivelé positif : 355 m

Difficulté : Intermédiaire

Type : Boucle

Thèmes : Géologie, Pastoralisme, Point de vue, Refuge, Sommet

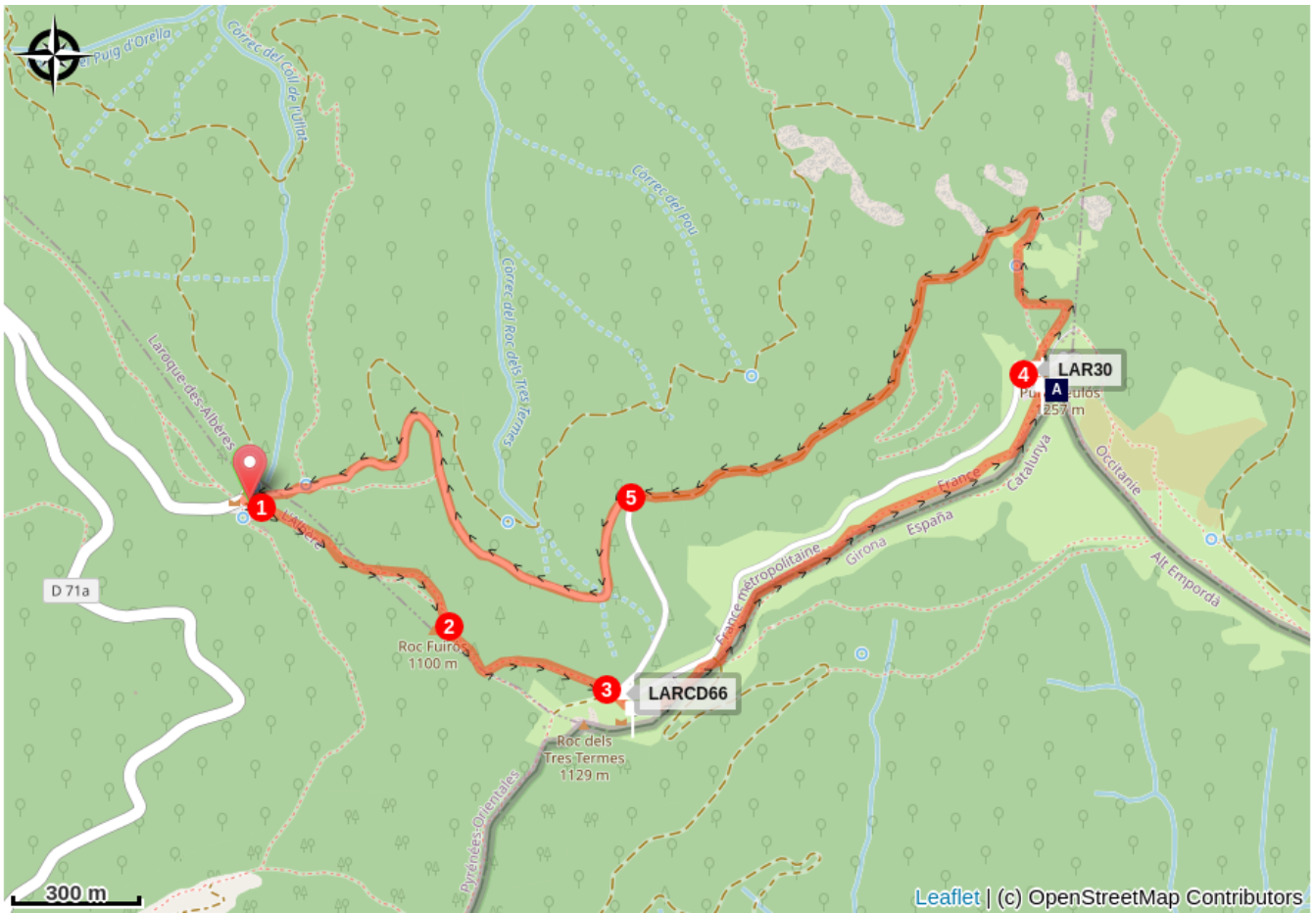
# Itinéraire


Départ : Col de l'Ouillat

Arrivée : Col de l'Ouillat

1. Depuis le [chalet du col de l'Ouillat](#) partir à gauche et monter sur le petit chemin de droite (balisage jaune)
2. Passer sous le Roc Fuiros.
3. Au pied du Pic des Trois Termes, suivre la frontière vers le sommet, le Pic Neoulous.
4. Ensuite, descendre sur la gauche en suivant le sentier à travers la forêt.
5. Au tournant en épingle, partir sur la gauche jusqu'au point de départ.

# Sur votre chemin...



 Puig Neulos (A)

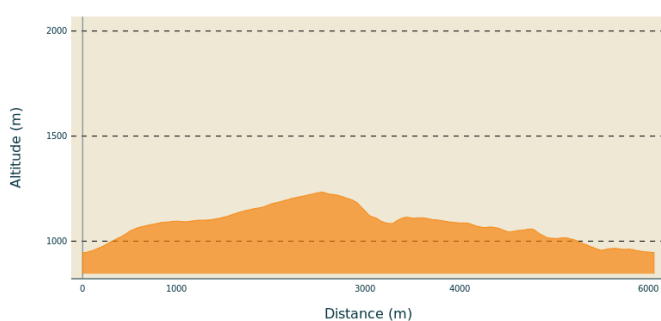
# Toutes les infos pratiques

## ⚠️ Recommandations

Prendre eau, encas ou pique-nique, casquette, coupe-vent et de bonnes chaussures de marche.

Tenir compte du dénivelé et vérifier la météo avant le départ ! Rapporter les déchets.

## Profil altimétrique



Altitude min 945 m  
Altitude max 1234 m

## Accès routier

D900, D71b, D71, D71a

## Parking conseillé

Parking du Col de l'Ouillat

# Sur votre chemin...

---



## Puig Neulos (A)

Culminant à 1256 mètres d'altitude et marquant la frontière entre la France et l'Espagne, le Puig Neulos est le point culminant du Massif des Albères. Sur ce promontoire, on est très vite saisi par le contraste de la tour de pierre, et la station de relais télévision. La vue est imprenable. On distingue très nettement la Plaine du Roussillon bordée par la mer, la chaîne des Pyrénées vers l'ouest, et la Plaine de l'Ampurda où la côte rocheuse vient mourir doucement dans la Baie de Rosas.

Crédit photo : Aurelie Rubio