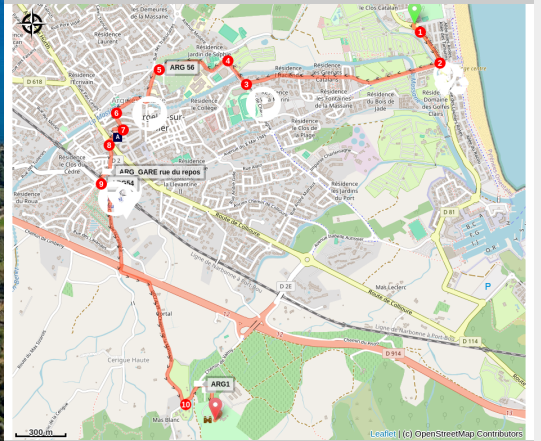


# [Liaison] Office de Tourisme d'Argelès-sur-Mer/Château de Valmy

Albères - ARGELES SUR MER



(Frédéric Hedelin)



## *Découverte culturelle du centre-ville jusqu'au pied de l'Albera.*

Cette traversée d'Argelès permet d'accéder au célèbre château de Valmy depuis la plage. Sur le parcours, ne pas hésiter à visiter La Casa de l'Albera ([plus d'infos](#)) pour une riche découverte du patrimoine local. Le château de Valmy et son parc accueille concerts et expositions, parc ouvert au public ([plus d'infos](#)). Le site est un départ pour les randonnées VTT et pédestres.

## Infos pratiques

Pratique : Pédestre

Durée : 1 h 12

Longueur : 5.3 km

Dénivelé positif : 81 m

Difficulté : Facile

Type : Traversée

Thèmes : Architecture, Histoire, Patrimoine

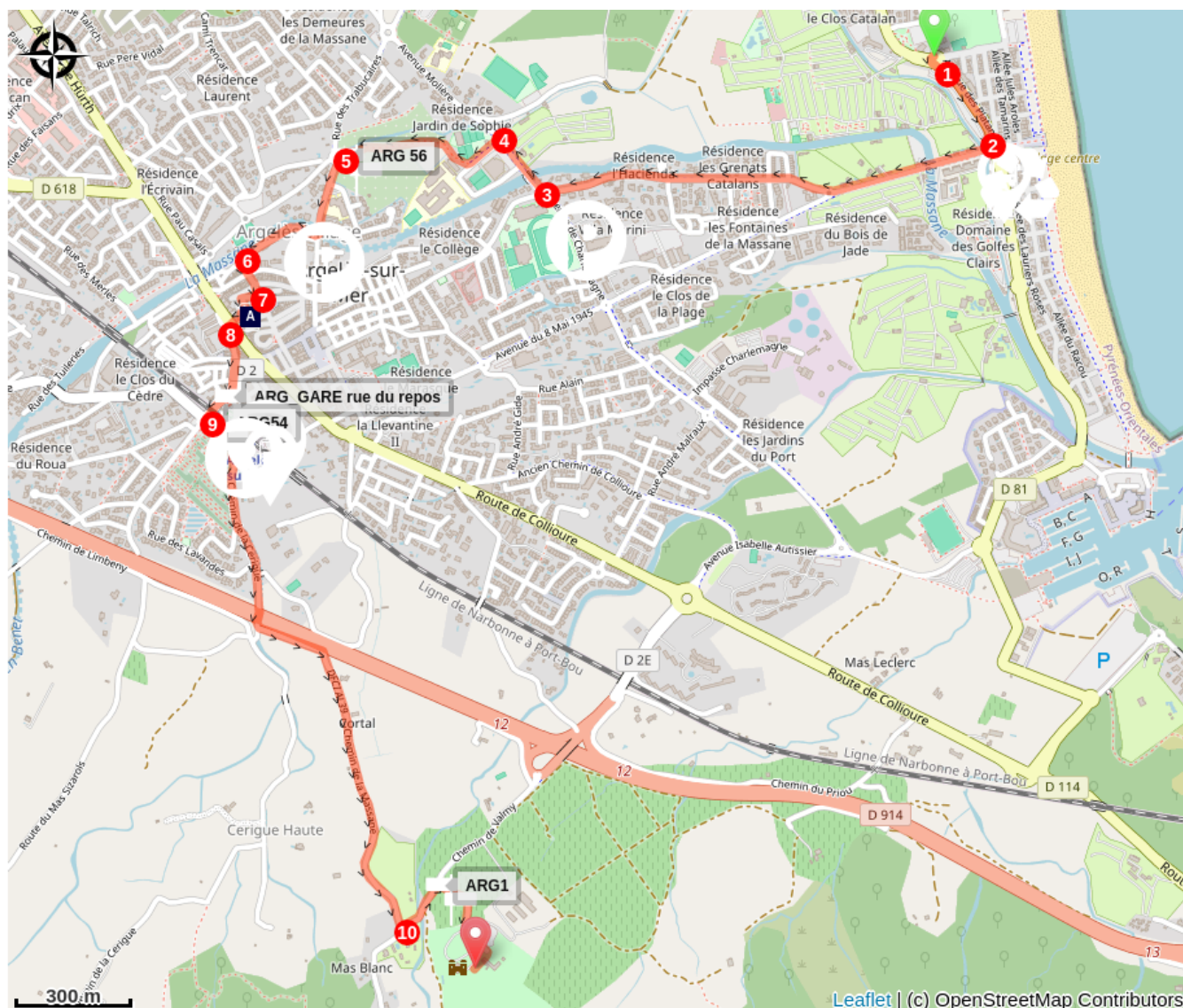
# Itinéraire

Départ : Office de Tourisme d'Argelès-sur-Mer

Arrivée : Château de Valmy

1. Partir de l'office de Tourisme vers le rond-point de l'arrivée.
2. Tourner à droite sur Route de la mer et continuer sur la rue à droite après la station service.
3. Prendre à droite sur l'avenue Molière, traverser la rivière "La Massane".
4. Tourner à gauche après la salle polyvalente pour rejoindre l'avenue du 14 juillet.
5. Prendre à gauche sur l'avenue puis tourner à droite après le pont.
6. Quitter le bord de la rivière pour partir à gauche rue de la République puis prendre la direction de la Casa de l'Albère.
7. Rejoindre la route nationale.
8. Traverser puis prendre à gauche la rue d'Alembert jusqu'à un rond-point puis la rue du repos.
9. Au prochain rond-point partir sur le chemin de la Cerigue. Passer sous le pont de la voie rapide et partir à gauche sur le chemin de la Massane.
10. Devant le camping des Mimosas, partir à gauche vers le château de Valmy.

# Sur votre chemin...



 Casa de l'Albère (A)

# Toutes les infos pratiques

## ⚠️ Recommandations

Prévoir une bonne hydratation, une casquette ou un chapeau et des chaussures confortables.

## Zones de sensibilité environnementale

Au cours de votre itinéraire, vous allez traverser des zones sensibles en rapport avec la présence d'une espèce ou d'un environnement spécifique. Dans ces zones, un comportement approprié permet de contribuer à leurs préservation. Pour plus d'information, des fiches sont disponibles pour chaque zone.

### Zone Natura 2000 Directive Habitat

Période de sensibilité :

Zone Natura 2000 Directive Oiseaux

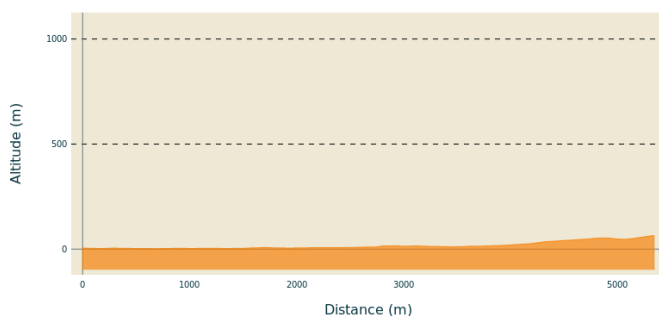


### Zone Natura 2000 Directive Oiseaux

Période de sensibilité :

Zone Natura 2000 Directive oiseaux

## Profil altimétrique



Altitude min 2 m  
Altitude max 64 m

## Transports

[Bus à 2€](#)

## Parking conseillé

Parking de l'office de Tourisme

## Accès routier

D 914, D2

# Sur votre chemin...

---



## Casa de l'Albère (A)

Située au cœur du village, la "Casa de l'Albera" est installée dans une maison traditionnelle entièrement rénovée; elle a pour but de présenter le territoire d'Argeles et du massif de l'Albera : histoire, culture, patrimoine culturel et savoir-faire. Ouvert toute l'année. [Casa de l'Albère](#)  
Crédit photo : ot Argelès