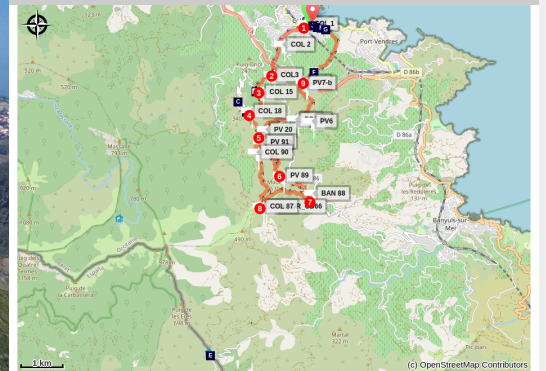


Massif de la Madeloc par le col d'en Raxat

Côte Vermeille - COLLIOURE



(CCACVI)



D'une ambiance militaire à la spiritualité d'un ermitage en passant par des paysages à couper le souffle.

Du Château de Collioure, le chemin s'élève dans les vignes. Après la chapelle de Notre-Dame-de-Consolation, l'itinéraire s'envole vers les crêtes de la Tour de la Madeloc. De là-haut, le spectacle est grandiose avec la côte Vermeille et les trois superbes villages de Collioure, Port-Vendres et Banyuls.

Infos pratiques

Pratique : Pédestre

Durée : 6 h

Longueur : 16.8 km

Dénivelé positif : 1045 m

Difficulté : Difficile

Type : Boucle

Thèmes : Histoire, Montagne, Patrimoine, Point de vue, Sommet

Itinéraire

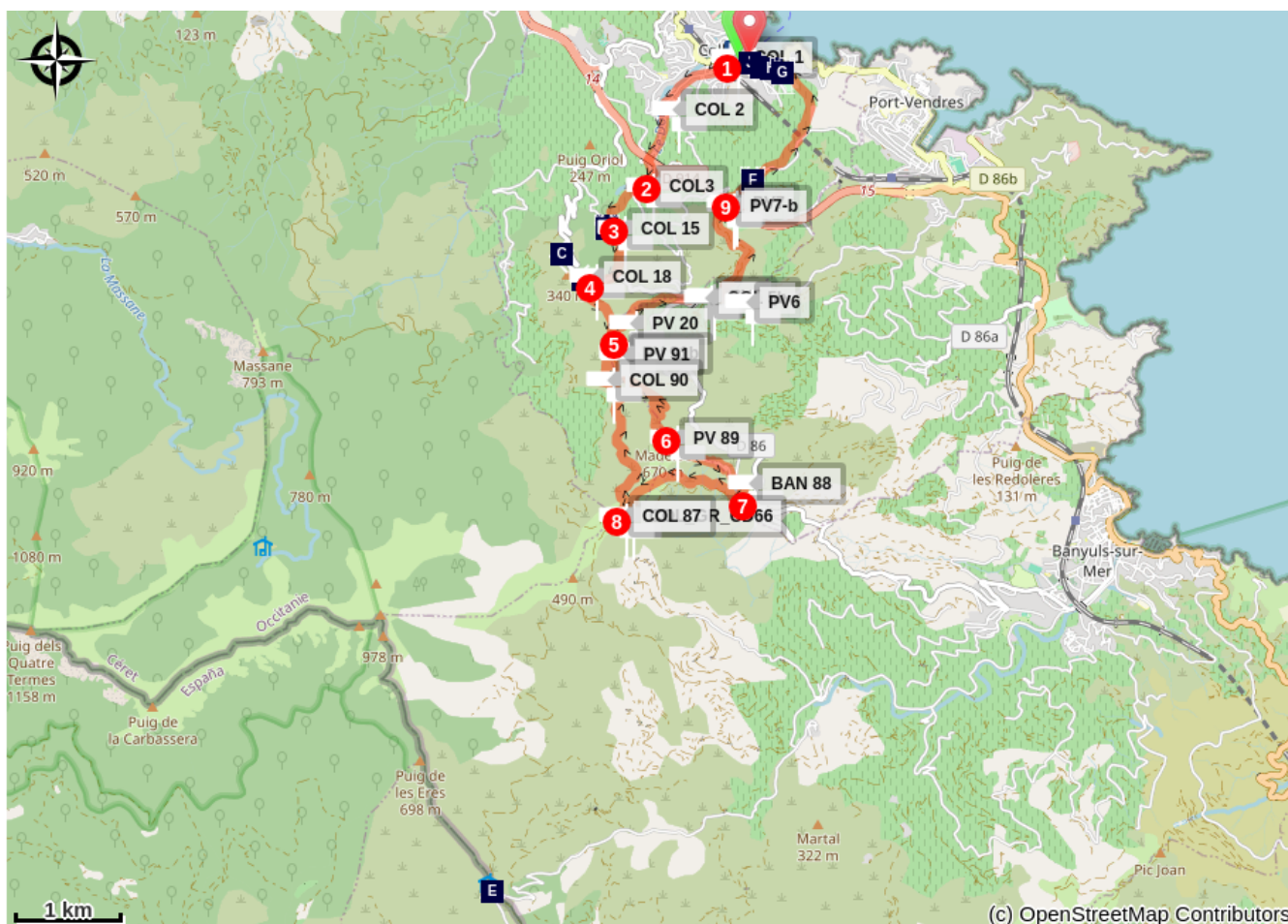
Départ : Rond-point Avenue Général de Gaulle

Arrivée : Rond-point Avenue Général de Gaulle

Balisage : — PR

1. Suivre la sortie du parking du Glacis et descendre au rond-point. Traverser la rue et monter devant l'Eglise (Rue du Temple). Passer sous la voie ferrée, continuer Rue de la Galère au carrefour du Chemin de Consolation et prendre sur votre gauche pour quitter le bourg.
2. Passer sous le viaduc et prolonger en face en direction de l'Oratoire Sainte-Thérèse. Prendre le chemin à gauche, au niveau du petit pont.
3. Emprunter le large sentier pavé qui mène à Consolation. Continuer sur le chemin avant de prendre sur la gauche les escaliers, dans la roche, pour atteindre l'ermitage. Au-delà, le sentier longe une vigne clôturée et se poursuit dans la garrigue. Le chemin est de plus en plus raide pour atteindre la RD 86 et le Col de la Serre.
4. Au niveau du Col de la Serre, quitter la route et monter le chemin à gauche. En arrivant au Mas de la Serra, continuer sur le sentier de gauche et monter une pente raide vers la Batterie de Taillefer.
5. Redescendre vers le Col de Taillefer et poursuivre votre chemin en face pour accéder après plusieurs virages à la Tour de la Madeloc. Profiter du panorama exceptionnel sur la Côte Vermeille, la Tour de la Massane et la Plaine du Roussillon.
6. Descendre par une petite route jusqu'à la Batterie des 500 et prendre en face le sentier caillouteux qui rejoint le GR 10 sur la droite. Ne pas partir en direction du Col des Gascons.
7. Délaisser le chemin à gauche et continuer à droite en direction du Col de Vallauria pour contourner le Massif de Madeloc par le Col de Formingo puis Vallauria. Plusieurs ruines seront sur votre passage.
8. Au carrefour, prendre le chemin de droite sur 50 mètres, et poursuivre à droite en ayant toujours en visu la Tour de la Madeloc. Suivre ce sentier à flanc de côteaux jusqu'au Col de Taillefer, partir directionle Colde Mollo par le sentier puis vers le Puig de Danas jusqu'au Col d'en Raixat.
9. Prendre la direction du Fort Dugommier, du fort Saint-Elme puis redescendre sur Collioure en passant par le moulin, le jardin Pams et le musée d'art moderne pour arriver dans le centre au faubourg.

Sur votre chemin...






 Ermitage Notre Dame de Consolation (A)


 Table d'orientation (C)


 Col de Banyuls-sur-Mer (E)


 Moulin de Collioure (G)


 CIP Collioure (I)

 Ermitage Notre Dame de Consolation (B)

 Col de la Serre (D)

 Fort Dugommier (F)

 Musée d'Art Moderne de Collioure (H)

 Point de vue sur le clocher de Collioure (J)

Toutes les infos pratiques

⚠️ **Recommandations**

Vous profitez de la nature, vous l'aimez, prenez-en soin...

Vous êtes en train d'emprunter un sentier de randonnée sur le long duquel des points réguliers de collecte d'ordures ménagères sont mis à votre entière disposition.

Par respect pour cet espace exceptionnel emprunté chaque mois par plusieurs dizaines de milliers de randonneurs et promeneurs, nous vous invitons à déposer à ces points de collecte l'ensemble de vos déchets (verre, papier, restes d'aliments, etc.) et ceux que vous pourriez malheureusement découvrir au fil de votre balade.

Grâce à ces gestes simples mais essentiels, conservons ce site propre, tel que la nature nous l'a gracieusement offert.

Zones de sensibilité environnementale

Au cours de votre itinéraire, vous allez traverser des zones sensibles en rapport avec la présence d'une espèce ou d'un environnement spécifique. Dans ces zones, un comportement approprié permet de contribuer à leurs préservation. Pour plus d'information, des fiches sont disponibles pour chaque zone.

Zone Natura 2000 Directive Habitat

Période de sensibilité :

Zone Natura 2000 Directive Oiseaux

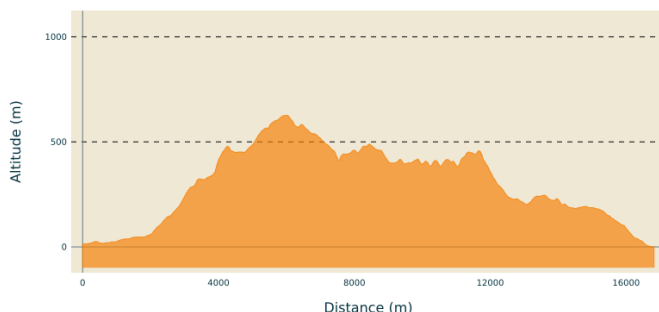


Zone Natura 2000 Directive Oiseaux

Période de sensibilité :

Zone Natura 2000 Directive oiseaux

Profil altimétrique



Altitude min 1 m
Altitude max 626 m

Transports

Retrouver toutes les lignes du bus à 1€ en cliquant [ici](#)

Accès routier

Par la RD 114 en direction de Port-Vendres.

Sur votre chemin...



Ermitage Notre Dame de Consolation (A)

Zone de pique-nique ombragée au niveau de l'ermitage
Crédit photo : CCACVI



Ermitage Notre Dame de Consolation (B)


L'ermitage de Notre Dame de Consolation daterait, selon les écrits les plus anciens, de 1496. D'après certains, l'édifice aurait été construit sur un ancien site de culte païen. De nombreux ermitages jalonnent le Massif des Albères témoignant de l'essor de ces édifices au cours du XVIIème siècle. Cet ermitage est également très agréable pour effectuer une pause le long de votre randonnée. Vous pourrez, à l'ombre des arbres, profiter de l'emplacement pour pique-niquer en toute tranquillité.

Crédit photo : CCACVI



Table d'orientation (C)

Table d'orientation offrant un point de vue sur la Côte Vermeille et la plaine du Roussillon.
Crédit photo : CCCAVI



Col de la Serre (D)

Point de vue du Col de la Serre
Crédit photo : Bernard Ramone



🏔️ Col de Banyuls-sur-Mer (E)

Ce site incroyablement sauvage et préservé, qui sert de frontière entre la France et l'Espagne, a été le théâtre de nombreux rebondissements dans l'histoire des réfugiés. Découvrez la beauté de ce lieu et laissez-vous émerveiller par le panorama unique du site.

Crédit photo : François-Xavier Hallé



🏰 Fort Dugommier (F)

Forteresse construite dans le but de surveiller les villes de Collioure et Port-Vendres, le Fort Dugommier voit le jour en 1893. Grâce à son emplacement stratégique, il balaye la côte du regard. Cependant, la seconde Guerre Mondiale ne l'a pas épargné en détruisant une grande partie du fort. Il appartient désormais à une association. Promenade plaisante, mais attention au vent car là-bas, ça souffle !


Crédit photo : CCACVI



🏰 Moulin de Collioure (G)

Ce moulin à vent est assez rare dans la région, la plupart étant des moulins à eau. Il cesse son activité au XIXème siècle et se transforme progressivement en ruines. Parfaitement restauré de manière traditionnelle par la commune en 2001, il est aujourd'hui en état de fonctionnement pour l'élaboration de l'huile d'olive de Collioure. Proche de la ville, c'est une destination parfaite pour une belle petite balade.

Crédit photo : CCACVI



🏛 Musée d'Art Moderne de Collioure (H)

Collioure cité des peintres a vu passé bon nombre de grands artistes qui ont façonné l'histoire de cette ville qui est à l'origine du fauvisme, Henri Matisse, André Derain, Louis Valtat, Etienne Terrus ...

Ainsi, le Musée d'Art Moderne est dans la continuité de cette histoire. Il fût crée en 1934 à l'initiative de Jean Peské (peintre russe) grâce à des dons d'artistes de l'époque. Vous pourrez trouver dans ce musée des oeuvres d'artistes modernes et contemporains, dont notamment Henri Matisse, Claude Viallat, Henri Martin, Jean Louis Vila ou encore Jean Capdeville.

L'histoire de ce musée ...

Jean Peské (1870 - 1949), peintre Russe amoureux de la ville de Collioure et notamment de son petit port, décide dans les années 1930 d'ouvrir un musée. S'il est à l'initiative de l'ouverture du musée, il n'a pas travaillé seul, ses amis artistes, entre autre, Valtat, Espagnat et Brayer lui ont fait dons de leurs œuvres.

A la mort de Jean Peské, l'association des amis du musée se crée naturellement pour faire perdurer l'œuvre de Peské. L'association réussie alors à ce que la mairie récupère la gestion de ce musée, et le musée devient alors municipal dans les années 80.

Horaires et tarifs

De 10H à 12H et de 14H à 18H

Fermé le mardi d'octobre à mai

Jours de fermeture annuelle :

1er janvier-1er mai- 1er novembre - 25 décembre et du 7 janvier au 3 février

Tarifs : Plein tarif : 3 € - Tarif réduit : 2 €

Gratuit jusqu'à 12 ans

Crédit photo : OT Collioure



🚣 CIP Collioure (I)

24, rue Ravin du Coma Xeric

04 68 82 07 16

www.cip-collioure.com

Crédit photo : CIP



☞ Point de vue sur le clocher de Collioure (J)

Point de vue sur le clocher de Collioure et le Château Royal
Crédit photo : OT Collioure