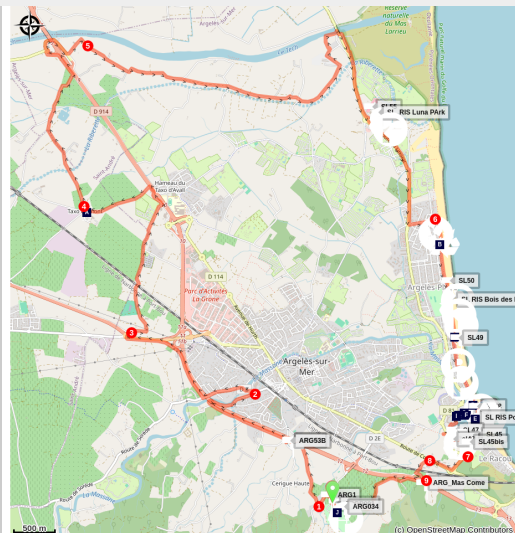


Les Jardins du Roussillon

Albères - ARGELES SUR MER



(Aurélié Rubio)



Une grande balade pour tous (Balisage VTT de couleur bleue n°9)

Une grande balade sur des petites routes loin des tumultes routiers à travers champs, prairies, vignes et campings. Une découverte de la plaine Roussillonnaise et un retour sur la promenade végétalisée du bord de mer, à Argelès-plage...

Infos pratiques

Pratique : Cyclo

Durée : 2 h

Longueur : 26.3 km

Dénivelé positif : 165 m

Difficulté : Facile

Type : Boucle

Thèmes : Flore

Itinéraire

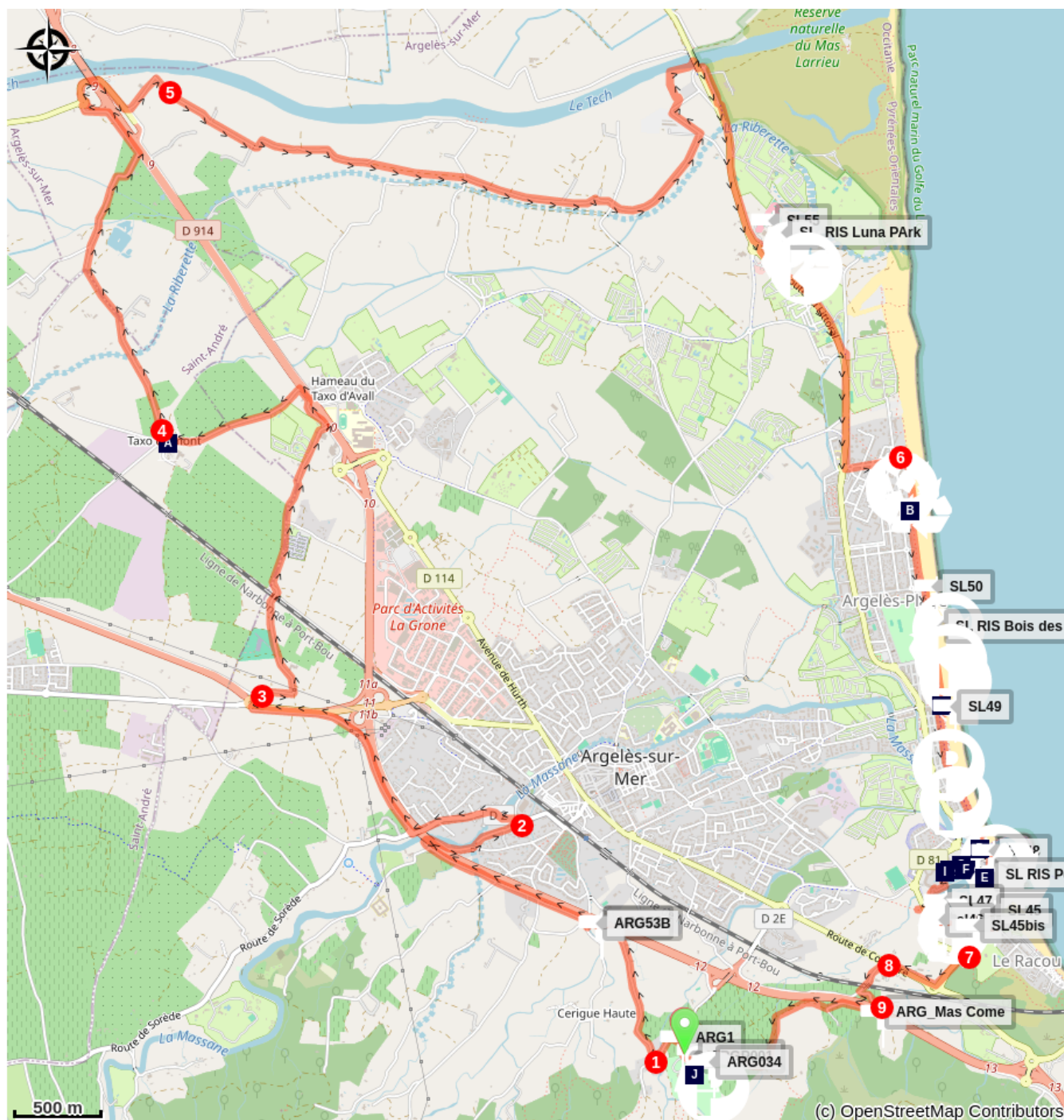
Départ : Parking de Valmy (base VTT)

Arrivée : Parking de Valmy (base VTT)

Balisage : 🚩 VTT

1. Débutez en descendant vers le camping des Mimosas pour empruntez à droite la route de la Massane. Gardez la voie rapide sur votre droite. Arrivez à l'Auberge du Roua, prenez la direction de l'EuroVelo 8. Passez le passage à gué qui traverse la rivière de la Massane et remontez (fontaine St Julia).
2. Prenez à gauche la route de Sorède. Au rond-point à gauche la traverse de San Père sur 1.4 km. Faites attention en traversant le rond- point.
3. Prendre en direction de la Cave du Mas Cristine, au pont au-dessus des voies SNCF continuez à gauche sur le chemin de St-André. Au croisement (camping le canigou) à gauche suivez le chemin de Taxo d'Amont qui vous mènera au château de Taxo d'Amont.
4. Au croisement tournez à droite sur la route de Taxo d'Amont. Passez le passage à gué, la ferme découverte, vous débouchez sur la transversale de la D914. Prendre à gauche jusqu'au rond-point de Palau-del-Vidre (zone de prudence).
5. Passez sous le pont de la voie rapide puis tournez à gauche en direction de l'aire de compostage sur le chemin du Mas St-Jean sur 1.7 km. Au niveau d'un talus en terre se devine une route droite qui passe proche du Mas de la Mer Blanche (huile d'olive). Au croisement continuez sur la route en parallèle de la rivière de la Riberette, laissez le chemin de l'arbre blanc. A un autre croisement, restez sur la route et laissez le chemin du pas de las Baques. Les paysages traversés sont alors façonnés par des prairies, les haies bocagères où paissent des chevaux et des brebis. Au terminus de cette route prendre à gauche, puis après quelques mètres encore à gauche pour passer sous le pont qui enjambe le fleuve le Tech. Le chemin en terre de gauche est l'entrée de la réserve naturelle du Mas Larrieu. Plus loin vous apercevez sur la gauche la piste cyclable de l'EuroVelo 8. Empruntez-là jusqu'à rentrer dans Argelès-plage. Au rond-point, prenez à gauche en direction de la mer. Passez les bâtiments.
6. A droite longez la promenade végétalisée par des pins parasol et des tamaris. La zone, partagée avec les piétons, est très fréquentée en saison estivale. Passez le casino, les allées piétonnes, l'exposition Argelès Photo Nature et continuez jusqu'au port par la passerelle. Longez les quais (très fréquentés en été). Passez la zone technique et traversez le parking en terre du Racou en direction du rond-point.
7. Prenez la direction de Collioure, puis à droite récupérez la piste cyclable protégée sur 300m.
8. Traversez la route de Collioure pour récupérer la petite route du chemin du Priou et du Mas Comes.
9. Tournez à gauche et passez sous le pont de la voie rapide qui se dirige vers le mas Comes. A droite se dessine une piste en terre qui longe les vignes de Château Valmy. Passez les caves et remontez au parking.

Sur votre chemin...



 Château de Taxo d'Amont (A)

 Esplanade Charles Trenet (C)

 Barque Catalane (E)

 Neptune Plongée (G)

 Archipel Plongée (I)

 Le Monolithe des exilés espagnols (B)

 Passerelle du port (D)

 Aquatile Plongée (F)

 Argelès Plongée (H)

 Le Pôle Sport et nature (J)

Toutes les infos pratiques

⚠️ Recommandations

Prévoir une bonne hydratation. Le port du casque est obligatoire pour les enfants, très recommandé pour les adultes. Respecter le code de la route.

Zones de sensibilité environnementale

Au cours de votre itinéraire, vous allez traverser des zones sensibles en rapport avec la présence d'une espèce ou d'un environnement spécifique. Dans ces zones, un comportement approprié permet de contribuer à leurs préservation. Pour plus d'information, des fiches sont disponibles pour chaque zone.

Zone Natura 2000 Directive Habitat

Période de sensibilité :

Zone Natura 2000 Directive Oiseaux



Zone Natura 2000 Directive Oiseaux

Période de sensibilité :

Zone Natura 2000 Directive oiseaux

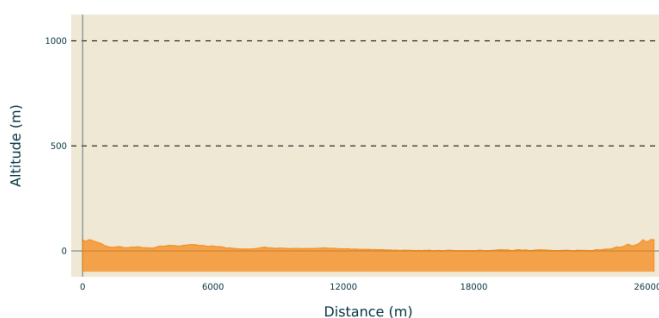


Réserve Naturelle du Mas Larrieu

Période de sensibilité : Janvier, Février, Mars, Avril, Mai, Juin, Juillet, Août, Septembre, Octobre, Novembre, Décembre

Réserve Naturelle du Mas Larrieu

Profil altimétrique



Altitude min 1 m
Altitude max 55 m

Transports

Bus à 1€

Accès routier

D 914, sortie 12, Château de Valmy

Parking conseillé

Parking du Château de Valmy

Sur votre chemin...



Château de Taxo d'Amont (A)

Le village de Taxo apparaît lors de la conquête de la région par Charlemagne et l'installation du système féodal au Moyen-Age. Le village se développe rapidement et englobe les villages alentours. A la révolution française, Taxo se scinde en deux : Taxo d'Avall rejoint Argelès et Taxo d'Amont rejoint St André. Découvrez le Château de Taxo d'Amont, construit au 11ème siècle et sa tour cylindrique, probablement en lien avec les tours à signaux de la Massane et la Madeloc.
Crédit photo : Palauenc05



🏛️ Le Monolithe des exilés espagnols (B)

Le monolithe du camp marque l'entrée sud du camp d'Argelès-sur-Mer ouvert au début du mois de février 1939 pour interner une partie des réfugiés venus d'Espagne lors de la Retirada. Plus de 100.000 réfugiés, dont des femmes et des enfants, passeront par le camp jusqu'à l'été 1939. Tous dorment à même le sable dans des abris de fortune. Réaménagé, le camp rouvre suite à la déclaration de guerre en septembre 1939.

Après la défaite de juin 1940, le camp s'internationalise avec l'arrivée des réfugiés du Nord et de l'Est de l'Europe, dont des Juifs étrangers, ainsi que le retour de travailleurs espagnols. Vichy l'utilise à son tour comme l'un des principaux camps du sud de la France et y interne des nomades français à l'automne 1940.

Plus d'une cinquantaine de nationalités se côtoient derrière les barbelés d'Argelès. Ces « indésirables » sont reclus sur une plage où les conditions de vie sont particulièrement difficiles avec une mortalité, infantile notamment, élevée. En 1941, le ministère de l'Intérieur transfère la majorité des internés vers le camp de Rivesaltes et expulse dans les camps d'Algérie une partie des Espagnols et des brigadistes internationaux. En juin 1942, alors qu'il n'y subsiste plus qu'un hôpital, le camp d'Argelès-sur-Mer devient un Chantier de la Jeunesse française avant de fermer définitivement au mois de novembre. Erigé en 1999, ce monolithe rend hommage à tous les réfugiés passés par le camp.

Crédit photo : Mémorial du camp d'Argelès



👉 Esplanade Charles Trenet (C)

Esplanade Charles Trenet

Crédit photo : Stephane Ferrer



🏰 Passerelle du port (D)

Véritable trait d'union entre le Port et la Plage, la Passerelle de la Massane est empruntée chaque été par plus de 200 000 promeneur.

Crédit photo : Stephane Ferrer



Barque Catalane (E)

Les barques catalanes étaient utilisées pour la pêche au filet de la sardine et des anchois autour des côtes catalanes et espagnoles. A Collioure en 1900, il y avait 120 barques catalanes pour la pêche au "sardinal" (sardine) ou à l'"anxove" (anchois).

Vous en trouverez encore tout le long du littoral restaurées par des passionnés.

Crédit photo : Stephane Ferrer



Aquatile Plongée (F)

Résidence Atalaya

2, Place Magellan

06 16 51 31 06

www.aquatile.fr

Crédit photo : Aquatile



Neptune Plongée (G)

Rue des Matelots

Résidence Santa Maria

06 83 89 96 90

Crédit photo : Neptune Plongée



Argelès Plongée (H)

Résidence Santa Maria

Rue des Matelots

06 78 48 76 30 / 06 83 89 96 90

www.ardeles-plongee.com

Crédit photo : Argeles plongée



Archipel Plongée (I)

Esplanade du Nouveau monde

8, Résidence les Villégiales

04 68 95 71 03

www.archipelplongee.com

Crédit photo : Archipel Plongée



Le Pôle Sport et nature (J)

Le pôle vous accueille à l'entrée du parc municipal de Valmy, au pied du massif des Albères. Vous serez informés sur les différentes possibilités de circuits et d'activités de pleine nature. Vous y trouverez des brochures, des cartes et un accueil physique afin de préparer au mieux votre session sport. C'est aussi un lieu de sensibilisation à l'extrême richesse de la biodiversité de la commune d'Argelès-sur-Mer.

04 68 81 47 25

Crédit photo : Ludovic Recha