

Sentier littoral - La Baie de Paulilles

Côte Vermeille - PORT-VENDRES



(CCACVI)



Une petite promenade entre 2 baignades et un peu d'histoire...

Entre plage et site historique cette promenade vous fera découvrir le site exceptionnel de l'Anse de Paulilles. Venez visiter son ancienne dynamiterie et l'atelier de restauration de barque catalane

Une petite baignade dans une crique pendant votre randonnée sur le Sentier littoral? La CCACVI vous permet de retrouver la qualité des eaux de baignade mise à jour quotidiennement sur la Côte Vermeille pendant la saison estivale. Tous les résultats sont accessibles en [cliquant ici](#)

Infos pratiques

Pratique : Pédestre

Durée : 30 min

Longueur : 1.2 km

Dénivelé positif : 14 m

Difficulté : Facile

Type : Traversée

Thèmes : Faune, Flore, Géologie, Littoral, Point de vue

Accessibilité : Fauteuil roulant, Poussette

Itinéraire

Départ : Plage de Bernardi

Arrivée : Plage de Bernardi

Balisage : — PR



1. Au départ de la Plage Bernardi, longer la plage en direction du sud, franchir le lit du ruisseau et emprunter le chemin qui mène sur un promontoire. Suivre le sentier aménagé à l'intérieur des clôtures et redescendre jusqu'au lit du Cosprons. Prendre à gauche en direction de la plage.
2. Deux possibilités s'offrent alors à vous :
 - Faire une halte pour profiter de la visite du site naturel classé de Paulilles (entrée gratuite). S'engager alors dans la première ouverture dans le mur des Allemands.
 - Ou alors, traverser toute la plage pour reprendre le sentier du littoral en direction de Banyuls. A l'extrémité de la plage, s'engager dans l'ouverture dans le mur des Allemands, poursuivre jusqu'au Chemin du Fourat qui mène au hameau et à la troisième plage, et suivre la section aménagée vers Banyuls-sur-Mer.

Nichée entre le Cap Béar et le Cap Oullestrell, l'ancienne dynamiterie Nobel a été réhabilitée de manière remarquable en 2008, grâce au Conservatoire du Littoral et au Conseil Général des Pyrénées Orientales. La richesse de son histoire, la beauté de ses paysages, l'esprit du lieu et le parti pris de sa réhabilitation, respectueuse de sa mémoire et tournée vers l'avenir, font d'ores et déjà de Paulilles l'un des [sites les plus appréciés du département des Pyrénées Orientales](#).

De nombreuses activités sont proposées tout au long de l'année, vous pourrez notamment découvrir un atelier de restauration des barques catalanes.

Sur votre chemin...



-  Plage Bernardi (A)
-  Vigie Site de Paulilles (C)

 Plage de l'Usine (B)

Toutes les infos pratiques

Recommandations

Vous profitez de la nature, vous l'aimez, prenez-en soin...

Vous êtes en train d'emprunter un sentier de randonnée sur le long duquel des points réguliers de collecte d'ordures ménagères sont mis à votre entière disposition.

Par respect pour cet espace exceptionnel emprunté chaque mois par plusieurs dizaines de milliers de randonneurs et promeneurs, nous vous invitons à déposer à ces points de collecte l'ensemble de vos déchets (verre, papier, restes d'aliments, etc.) et ceux que vous pourriez malheureusement découvrir au fil de votre balade.

Grâce à ces gestes simples mais essentiels, conservons ce site propre, tel que la nature nous l'a gracieusement offert.

Le site de Paulilles est très prisé à la saison estivale, nous vous conseillons d'y venir avant 10h le matin pour des facilités de stationnement. Vous pouvez également utiliser les transports en commun pour vous y rendre. Arrêt sur le site de Paulilles avec le bus à 1€.

Zones de sensibilité environnementale

Au cours de votre itinéraire, vous allez traverser des zones sensibles en rapport avec la présence d'une espèce ou d'un environnement spécifique. Dans ces zones, un comportement approprié permet de contribuer à leurs préservation. Pour plus d'information, des fiches sont disponibles pour chaque zone.

Zone Natura 2000 Directive Habitat

Période de sensibilité :

Zone Natura 2000 Directive Oiseaux

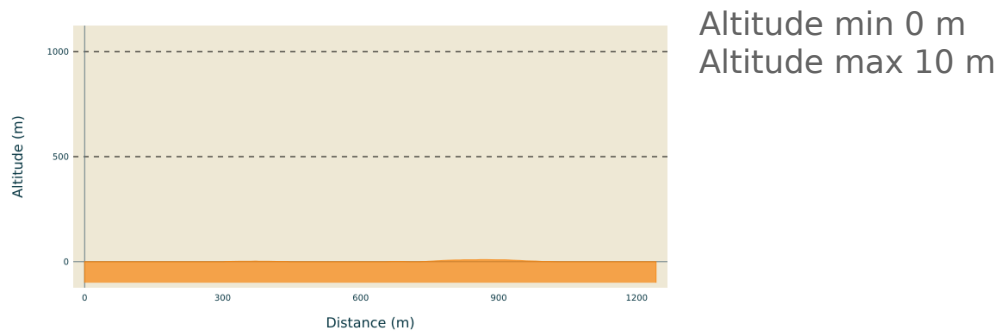


Zone Natura 2000 Directive Oiseaux

Période de sensibilité :

Zone Natura 2000 Directive oiseaux

Profil altimétrique



Transports

Arrêt : Paulilles parking

Retrouver toutes les lignes du bus à 1€ en cliquant [ici](#)

Parking conseillé

Parking plage de Bernardi, parking du site de Paulilles

Sur votre chemin...



📍 Plage Bernardi (A)

Crique incontournable de la Côte Vermeille, la plage Bernardi est située dans la baie de Paulilles, au sud du Cap Béar. Vous y trouverez le calme, les eaux turquoises et une magnifique vue sur le Massif des Albères. N'hésitez pas à tester des activités nautiques en saison comme des randonnées en paddle ou en kayak.

Crédit photo : Drone Perpignan



🏠 Plage de l'Usine (B)

Nichée entre le Cap Béar et le Cap Oullestrell, tous deux sites classés, l'anse de Paulilles renferme trois belles plages séparées par des promontoires rocheux dont la plage del Mitg (de l'Usine). En novembre 1870, Paul Barbe achète des terrains dans la vallée de Paulilles et fait construire une dynamiterie, qui sera délocalisé en 1984 à Rivesaltes. La friche industrielle, racheté par le Conservatoire du Littoral est réhabilitée et permet la préservation la faune et la flore propre au site.

Crédit photo : CCACVI



📍 Vigie Site de Paulilles (C)

Point de vue Site de Paulilles depuis le haut de la vigie

Crédit photo : Adeline Dupont