(E 12 - GR 92) Cadaqués - Port de la Selva

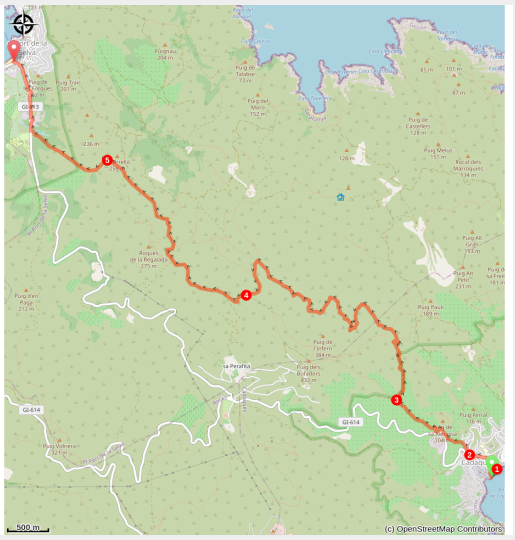

(OT Llançà)

Vues panoramiques de Cadaqués et du Cap de Creus (si le temps le permet) ainsi que sur la baie de Port de la Selva, entourées de paysages de pierres sèches

Sentier intérieur traversant des petites collines qui deviennent le dernier contrefort des Pyrénées et qui offre une belle vue sur Cadaqués, la pointe la plus à l'est de la péninsule ibérique: Cap de Creus (avec son phare) et Port de la Selva

Useful information

Practice : Hiking

Duration : 4 h

Length : 12.2 km

Trek ascent : 461 m

Difficulty : Medium

Type : Traversée

Themes : Point de vue, Histoire

Trek

Departure : Office de Tourisme Cadaqués
Arrival : Office de Tourisme de Port de la Selva
Markings : GR

Altimetric profile

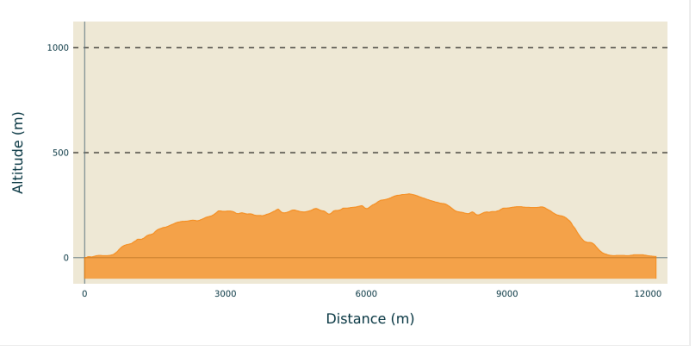

Min elevation 0 m Max elevation 304 m

1. Depuis l'office de tourisme de Cadaqués, suivez l'avenue Caritat Serinyana jusqu'au rond-point situé à l'entrée du village. Au nord du rond-point, entre la route qui mène au Cap de Creus et la route qui permet de quitter la ville, vous trouverez des escaliers en pierre sèche indiquant le début du GR-92 en direction du Port de la Selva.
2. Suivez le chemin qui monte petit à petit, laissant des oliveraies des deux côtés, Cadaqués et sa baie derrière vous.
3. Traversez un environnement sauvage et naturel dans lequel vous pouvez voir des bâtiments en pierres sèches tels que des murs, des casernes et un pont.
4. Sur le parcours vous verrez également le Mas Bufadors, documenté depuis le XVIIème siècle, actuellement abandonné et en cours de démolition.
5. Vous arrivez déjà dans la dernière partie, observez les vues panoramiques sur Port de la Selva et une partie de sa baie. La route descend très rocheuse jusqu'à la route GI-613. Suivez cette route jusqu'au Paseo Marítimo, où se trouve l'office de tourisme de Port de la Selva, point final de cette section.

On your path...

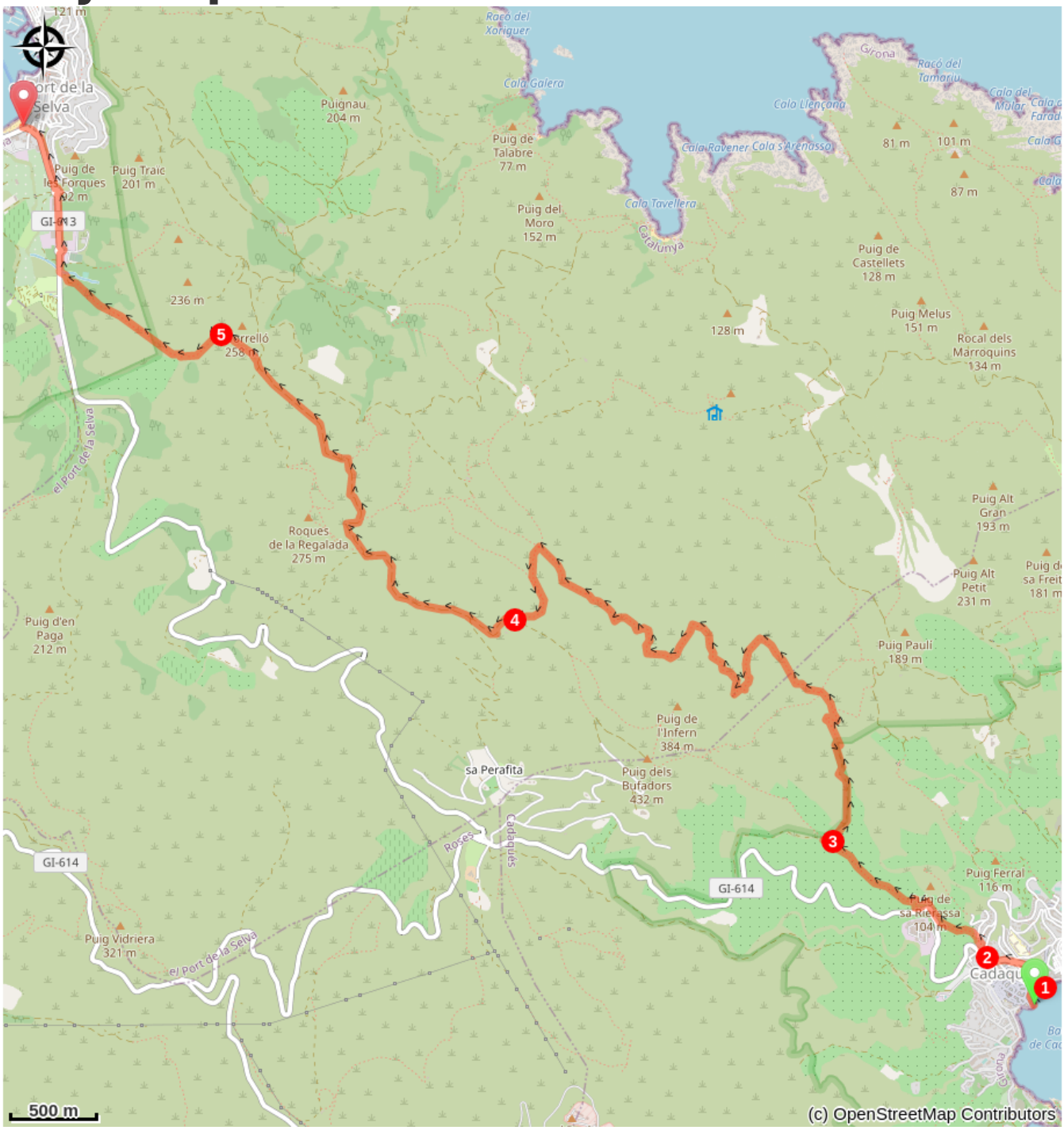

Port de la Selva
Puig de les Forques
Puig Traic
201 m
Puignau
204 m
Puig de Talabre
77 m
Puig del Moro
152 m
Cala Galera
Racó del Xoriguer
Cala Llençona
Cala Ravener
Cala s'Arenasso
Cala Tavellera
Catalunya
Girona
Racó del Tamariu
Cala del Mular
81 m
101 m
87 m
Puig de Castellets
128 m
Puig Melus
151 m
Rocal dels Marroquins
134 m
128 m
236 m
Torrelló
258 m
el Port de la Selva
Roques de la Regalada
275 m
Puig Alt Gran
193 m
Puig Alt Petit
231 m
Puig d'en Paga
212 m
Puig Pauli
189 m
Puig de l'Infern
384 m
Puig dels Bufadors
432 m
sa Perafita
Roses
Cadaqués
GI-614
Puig Ferral
116 m
Puig de sa Rierassa
104 m
Puig Vidriera
321 m
Cadaqu
500 m
(c) OpenStreetMap Contributors

All useful information

Is in the midst of the park

The national park is an unrestricted natural area but subjected to regulations which must be known by all visitors.

Advices

Sentier recommandé toute l'année si la météo est favorable. En été, en raison de la faible végétation et du manque d'arbres (et donc d'ombre), il est préférable de le pratiquer tôt le matin ou lorsque la chaleur commence à se dissiper.
Il n'y a pas de zones urbaines ni de services entre Cadaqués et El Port de la Selva, il est donc important de transporter tout ce dont vous avez besoin pour naviguer confortablement et en toute sécurité.

Il est conseillé de porter de bonnes chaussures et de l'eau pour s'hydrater

How to come ?

Transports

www.sarfa.es

Access

A 33 km de Figueres et 35 km de la frontière française. Accès par la GI-614.

Advised parking

Parking SABA de Cadaqués (payant) ou parking gratuit au bord de la rivière (marché hebdomadaire)