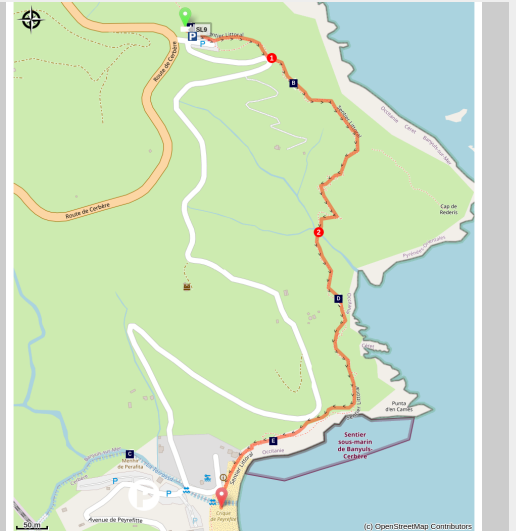


# Sentier littoral - Sentier de la réserve marine 2

Côte Vermeille - BANYULS SUR MER



(François-Xavier Hallé)

## *Deuxième immersion dans le monde de silence: entre Cap Rédéris et Peyrefite*

Une petite baignade dans une crique pendant votre randonnée sur le Sentier littoral? La CCACVI vous permet de retrouver la qualité des eaux de baignade mise à jour quotidiennement sur la Côte Vermeille pendant la saison estivale. Tous les résultats sont accessibles en [cliquant ici](#)

## Infos pratiques

Pratique : Pédestre

Durée : 30 min

Longueur : 1.3 km

Dénivelé positif : 45 m

Difficulté : Intermédiaire

Type : Traversée

Thèmes : Faune, Flore, Littoral, Point de vue

# Itinéraire

Départ : Aire de stationnement du Cap Rédéris

Arrivée : Plage de Peyrefitte


Balisage : — PR

1. Au bout de l'aire de stationnement, prendre le sentier qui rejoint la route goudronnée par des marches. Tourner à gauche et suivre le sentier qui longe une vigne et descend dans la garrigue au fond du talweg.
2. Passer la passerelle en bois. Le sentier remonte, longe une propriété privée (à respecter) et continue jusqu'à la plage de Peyrefitte, limite des communes de Banyuls-sur-Mer et Cerbère. Cette plage est également le point de départ du sentier sous-marin. Le sentier continue en suivant le littoral jusqu'à Cerbère.

# Sur votre chemin...



 Table d'orientation du Cap Rédérés (A)

 La Pedra Dreta (La Peyrafita) (C)

 Point de vue (E)

 Point de vue (B)

 Point de vue (D)

# Toutes les infos pratiques

## **Recommandations**

### **Vous profitez de la nature, vous l'aimez, prenez-en soin...**

Vous êtes en train d'emprunter un sentier de randonnée sur le long duquel des points réguliers de collecte d'ordures ménagères sont mis à votre entière disposition.

Par respect pour cet espace exceptionnel emprunté chaque mois par plusieurs dizaines de milliers de randonneurs et promeneurs, nous vous invitons à déposer à ces points de collecte l'ensemble de vos déchets (verre, papier, restes d'aliments, etc.) et ceux que vous pourriez malheureusement découvrir au fil de votre balade.

Grâce à ces gestes simples mais essentiels, conservons ce site propre, tel que la nature nous l'a gracieusement offert.

## **Zones de sensibilité environnementale**

Au cours de votre itinéraire, vous allez traverser des zones sensibles en rapport avec la présence d'une espèce ou d'un environnement spécifique. Dans ces zones, un comportement approprié permet de contribuer à leurs préservation. Pour plus d'information, des fiches sont disponibles pour chaque zone.



### **Réserve Naturelle Marine de Cerbère-Banyuls**

Période de sensibilité : Janvier, Février, Mars, Avril, Mai, Juin, Juillet, Août, Septembre, Octobre, Novembre, Décembre

Réserve Naturelle Marine de Cerbère-Banyuls

## **Zone Natura 2000 Directive Habitat**

Période de sensibilité :

Zone Natura 2000 Directive Oiseaux

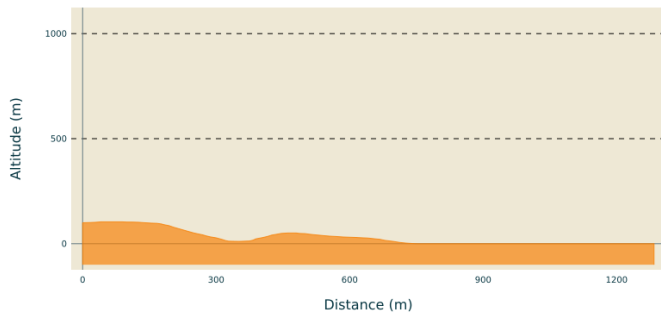


### **Zone Natura 2000 Directive Oiseaux**

Période de sensibilité :

Zone Natura 2000 Directive oiseaux

## **Profil altimétrique**



Altitude min 0 m  
Altitude max 104 m

## Transports

Arrêt à la fin de l'itinéraire : Cap Peyrefitte

Retrouver toutes les lignes du bus à 1€ en cliquant [ici](#)

## Accès routier

Par la RD 914, stationnement possible sur l'aire du Cap Rédéris.

## Parking conseillé

Parking Cap Rédéris

# Sur votre chemin...

---



## 📍 Table d'orientation du Cap Rédéris (A)

Profitez de ce point de vue panoramique pour observer le paysage.

Crédit photo : [www.tables-orientation-pyrenees.fr](http://www.tables-orientation-pyrenees.fr)

---



## 📍 Point de vue (B)

Point de Vue Sentier littoral

Crédit photo : François-Xavier Hallé

---



## 🪦 La Pedra Dreta (La Peyrafita) (C)

Le menhir de La Peyrafita date de la préhistoire et mesure près de 3 mètres de haut. (extrait du livre "Randonnées Mégalithiques" de Jean-Philippe Lapeyre - Balades en Pays Catalans)

Crédit photo : Jean-Philippe Lapeyre

---



## 📍 Point de vue (D)

Point de vue sentier littoral

Crédit photo : François-Xavier Hallé

---



## 📍 Point de vue (E)

Point de vue Sentier littoral

Crédit photo : François-Xavier Hallé

---