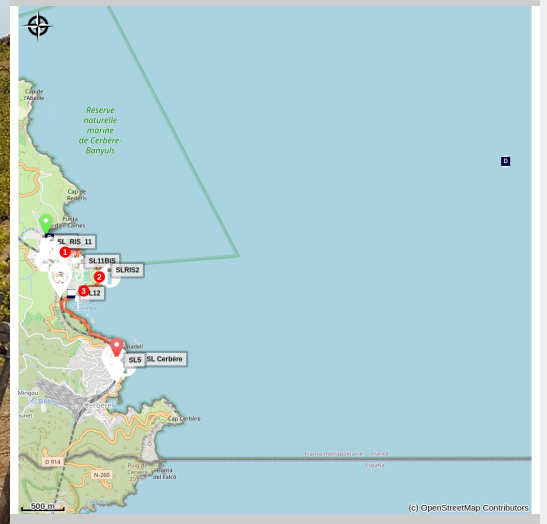


Sentier littoral - Sentier du Chemin de fer

Côte Vermeille - CERBERE



(CCACVI)

"En voiture ..."

Sur les traces du glorieux passé du transport ferroviaire à Cerbère.

Une petite baignade dans une crique pendant votre randonnée sur le Sentier littoral? La CCACVI vous permet de retrouver la qualité des eaux de baignade mise à jour quotidiennement sur la Côte Vermeille pendant la saison estivale. Tous les résultats sont accessibles en [cliquant ici](#)

Infos pratiques

Pratique : Pédestre

Durée : 1 h 30

Longueur : 3.4 km

Dénivelé positif : 84 m

Difficulté : Facile

Type : Traversée

Thèmes : Faune, Flore, Histoire, Littoral, Point de vue

Itinéraire

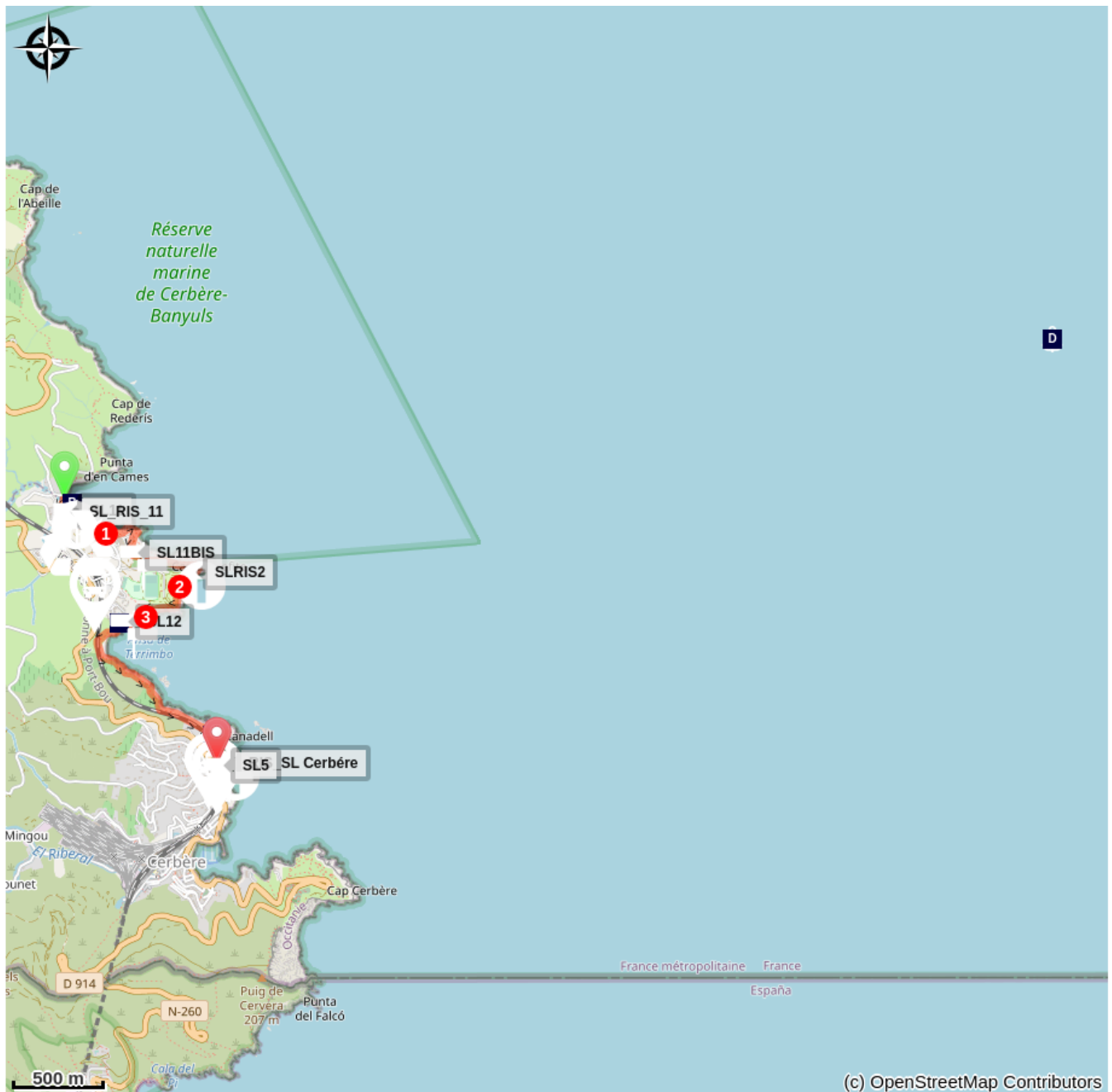
Départ : Plage de Peyrefite

Arrivée : D119 (terminal de voie ferrée)



Balisage : — PR

1. De la Plage de Peyrefite, le sentier s'élève à travers des chênes-lièges et débouche sur une piste goudronnée. Tourner ensuite à gauche. Le sentier contourne le Centre de rééducation fonctionnelle. Jeter un coup d'oeil à l'avion (fouga magister) dans la cour du centre. Emprunter la piste sur 100 mètres environ et tourner à gauche. Le sentier longe des pins maritimes et débouche sur l'enceinte du camping.
2. Suivre le sentier qui longe la falaise et descend vers le bas du village de vacances. Tourner ensuite à gauche.
3. Le sentier longe la falaise et offre une vue sur la Crique de Terrimbau. Il suit ensuite une vigne et la voie ferrée pour déboucher sur la D119. Enfin, tourner à gauche et poursuivre en descendant vers la plage de Cerbère.

Sur votre chemin...



 Cap Canadell (A)
 Aloès Plongée (C)

 Plage de Peyrefitte (B)
 Le José Illueca (D)

Toutes les infos pratiques

Recommandations

Vous profitez de la nature, vous l'aimez, prenez-en soin...

Vous êtes en train d'emprunter un sentier de randonnée sur le long duquel des points réguliers de collecte d'ordures ménagères sont mis à votre entière disposition.

Par respect pour cet espace exceptionnel emprunté chaque mois par plusieurs dizaines de milliers de randonneurs et promeneurs, nous vous invitons à déposer à ces points de collecte l'ensemble de vos déchets (verre, papier, restes d'aliments, etc.) et ceux que vous pourriez malheureusement découvrir au fil de votre balade.

Grâce à ces gestes simples mais essentiels, conservons ce site propre, tel que la nature nous l'a gracieusement offert.

Zones de sensibilité environnementale

Au cours de votre itinéraire, vous allez traverser des zones sensibles en rapport avec la présence d'une espèce ou d'un environnement spécifique. Dans ces zones, un comportement approprié permet de contribuer à leurs préservation. Pour plus d'information, des fiches sont disponibles pour chaque zone.



Réserve Naturelle Marine de Cerbère-Banyuls

Période de sensibilité : Janvier, Février, Mars, Avril, Mai, Juin, Juillet, Août, Septembre, Octobre, Novembre, Décembre

Réserve Naturelle Marine de Cerbère-Banyuls

Zone Natura 2000 Directive Habitat

Période de sensibilité :

Zone Natura 2000 Directive Oiseaux

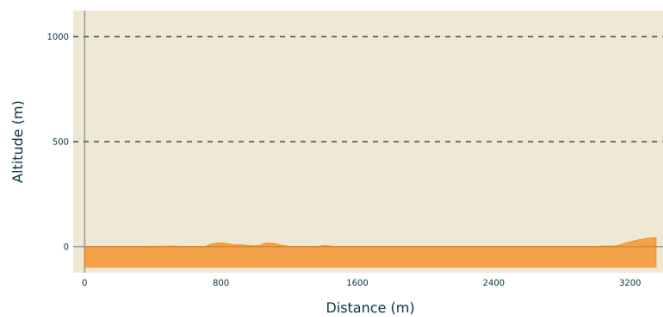


Zone Natura 2000 Directive Oiseaux

Période de sensibilité :

Zone Natura 2000 Directive oiseaux

Profil altimétrique



Altitude min 0 m
Altitude max 42 m

Transports

Arrêt : Cap Peyrefite

Retrouver toutes les lignes du bus à 1€
en cliquant [ici](#)

Accès routier

Par la RD 914, stationnement possible
au niveau de la plage de Peyrefitte

Parking conseillé

Parking Plage de Peyrefite

Sur votre chemin...



📍 Cap Canadell (A)

Superbes vues sur les criques tout le long du sentier.
Crédit photo : CCACVI



🏖️ Plage de Peyrefitte (B)

Cette grande crique de galets (environ 200 mètres de long) est l'une des plus belles des Pyrénées Orientales avec une vue d'un côté sur la Punta d'En Cames et de l'autre sur la Cap de Peyrefitte. Située à l'écart, à la limite de Banyuls-sur-Mer, elle offre une ambiance familiale et tranquille. En été, elle est équipée pour les personnes à mobilité réduite (tyralo) et un poste de secours est installé. Alors, qu'attendez-vous ?

Crédit photo : CCACVI



🤿 Aloès Plongée (C)

Résidence les Aloès Cap Peyrefitte
06 33 33 18 44
www.aloesplongee.fr
Crédit photo : Aloesplongee



⚓ Le José Illueca (D)

Cargo de 1922 construit à Gdansk, il est acheté en 1942 par l'armement José Illueca de Las Palmas. Coulé en 1944 devant Port-Vendres par des chasseurs britanniques, il git désormais à 79 mètres de profondeur entre les Caps Peyrefitte et Canadell. Du fait de sa profondeur, cette épave est accessible uniquement aux plongeurs Trimix Hypoxiques (plongée au-delà de 70 mètres).

Crédit photo : CAP Port-Vendres
