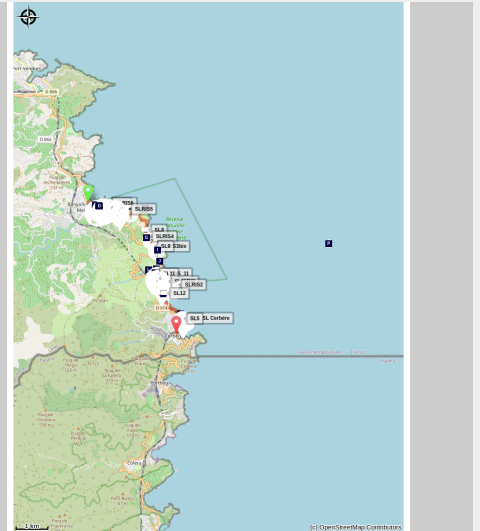


# (E12-Sentier Littoral) Banyuls-sur-Mer -Cerbère

Côte Vermeille - BANYULS SUR MER



Vue aeriennne Banyuls (Frédéric Hédelin)

## Infos pratiques

---

Pratique : Pédestre

---

Durée : 4 h

---

Longueur : 9.2 km

---

Dénivelé positif : 412 m

---

Difficulté : Difficile

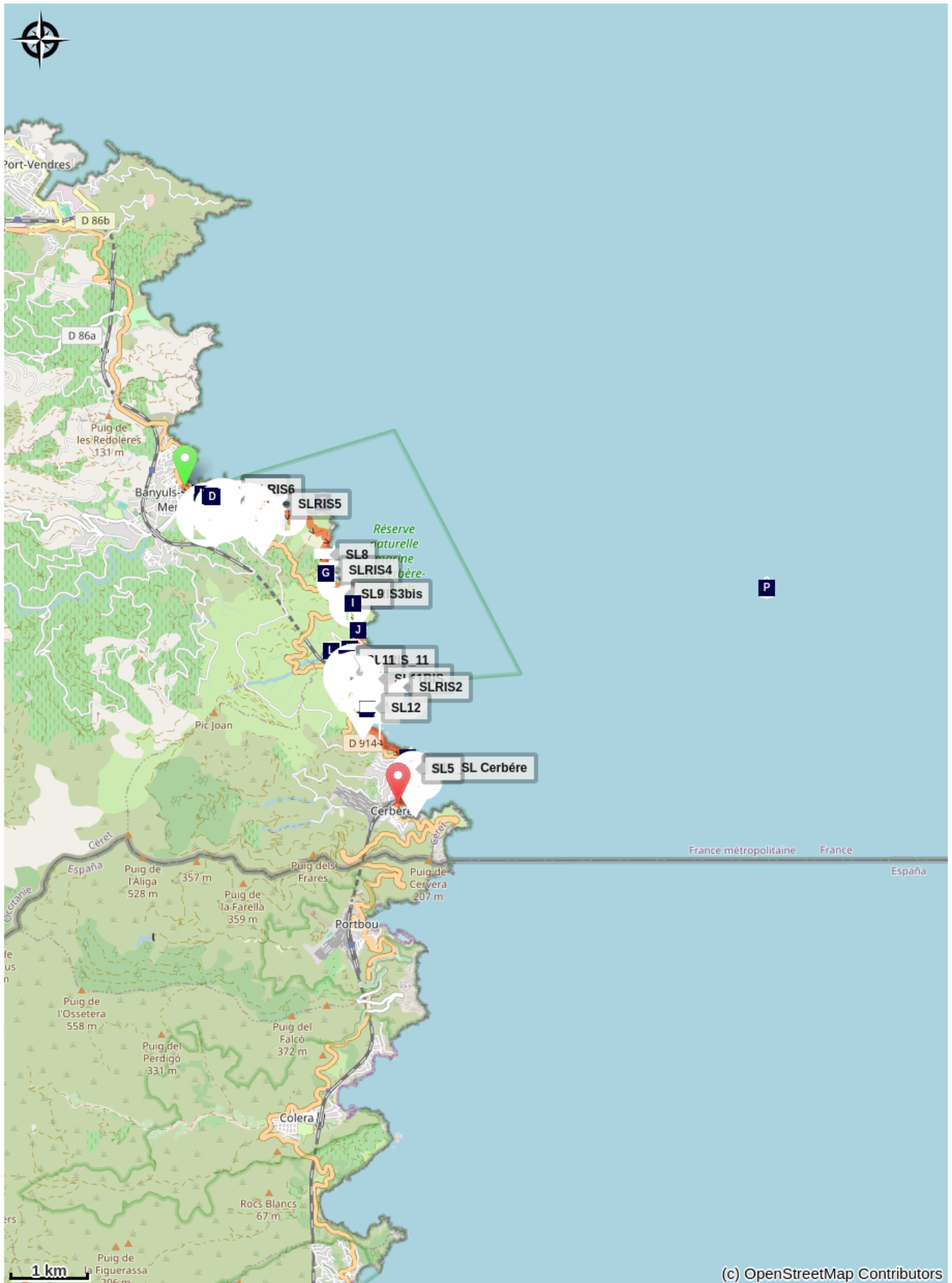
---








Type : Traversée








# Itinéraire

Départ : Office de tourisme de Banyuls-sur-mer  
Arrivée : BIT de Cerbère

# Sur votre chemin...



-  Rédéris Plongée (A)
-  AquaBlue Plongée (C)
-  Laboratoire Arago (E)
-  Vignes (G)
  
-  Point de vue (I)
-  Point de vue (K)
-  Plage de Peyrefitte (M)

-  Banyuls Plongée (B)
-  Plongée Bleue (D)
-  Le Dôme (F)
-  Table d'orientation du Cap Rédéris (H)
-  Point de vue (J)
-  La Pedra Dreta (La Peyrafita) (L)
-  Aloès Plongée (N)

# Toutes les infos pratiques

## Zones de sensibilité environnementale

Au cours de votre itinéraire, vous allez traverser des zones sensibles en rapport avec la présence d'une espèce ou d'un environnement spécifique. Dans ces zones, un comportement approprié permet de contribuer à leurs préservation. Pour plus d'information, des fiches sont disponibles pour chaque zone.



### Réserve Naturelle Marine de Cerbère-Banyuls

Période de sensibilité : Janvier, Février, Mars, Avril, Mai, Juin, Juillet, Août, Septembre, Octobre, Novembre, Décembre

Réserve Naturelle Marine de Cerbère-Banyuls

## Zone Natura 2000 Directive Habitat

Période de sensibilité :

Zone Natura 2000 Directive Oiseaux

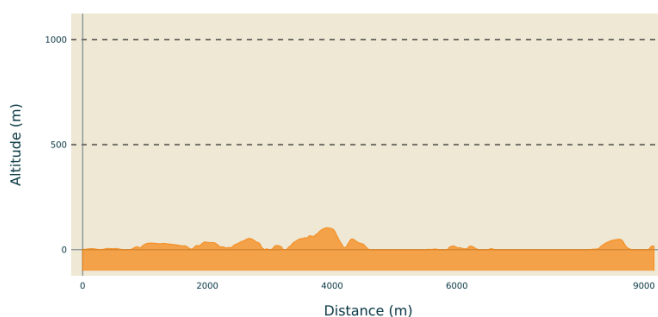


### Zone Natura 2000 Directive Oiseaux

Période de sensibilité :

Zone Natura 2000 Directive oiseaux

## Profil altimétrique



Altitude min 0 m  
Altitude max 104 m

# Sur votre chemin...


---



## Rédéris Plongée (A)

Quai A Port Parking Méditerranée  
04 68 88 31 66  
[www.rederis.com](http://www.rederis.com)  
Crédit photo : admin66pm

---



## Banyuls Plongée (B)

06 81 84 48 45  
[www.banyuls-plongee.com](http://www.banyuls-plongee.com)  
Crédit photo : Banyuls plongée

---



## AquaBlue Plongée (C)

Port de Plaisance  
5, Quai Georges Petit  
04 68 88 17 35  
[www.aquablue-plongee.com](http://www.aquablue-plongee.com)  
Crédit photo : Aquablue plongée

---



## Plongée Bleue (D)

Port de Plaisance  
10, Quai Georges Petit  
06 78 16 64 51  
[www.plongeebleue.com](http://www.plongeebleue.com)  
Crédit photo : Plongée bleue



## Laboratoire Arago (E)

Au début des années 1880, le zoologiste Henri De Lacaze Duthiers prospecte la Côte Méditerranéenne pour implanter une station marine. En 1882, le Laboratoire Arago ouvre ses portes à son emplacement actuel, et l'aquarium public est inauguré en 1884. Le laboratoire a accueilli des scientifiques qui souhaitaient faire progresser les sciences marines. Les structures de recherches ont été régulièrement étendues pour accueillir de nouveaux chercheurs qui ont contribué à la renommée du laboratoire.

Crédit photo : Laboratoire Arago



## Le Dôme (F)

Situé sur la face nord du Cap de l'Abeille, le « Dôme » doit son nom à sa configuration. Ce site possède une grande remontée rocheuse d'environ 70 mètres de long sur 15 mètres de large et comporte quelques grandes failles. La profondeur varie entre 10 mètres au sud et 19 mètres au nord. L'intérêt du site se trouve autour et sur le Dôme (entre 12 mètres et 5 mètres).

Crédit photo : Frédéric Hédelin



## Vignes (G)

Vignes en bord de mer

Crédit photo : François-Xavier Hallé



## Table d'orientation du Cap Rédéris (H)

Profitez de ce point de vue panoramique pour observer le paysage.

Crédit photo : [www.tables-orientation-pyrenees.fr](http://www.tables-orientation-pyrenees.fr)



### 👁️ Point de vue (I)

Point de Vue Sentier littoral  
Crédit photo : François-Xavier Hallé

---



### 👁️ Point de vue (J)

Point de vue sentier littoral  
Crédit photo : François-Xavier Hallé

---



### 👁️ Point de vue (K)

Point de vue Sentier littoral  
Crédit photo : François-Xavier Hallé

---



### 🪨 La Pedra Dreta (La Peyrafita) (L)

Le menhir de La Peyrafita date de la préhistoire et mesure près de 3 mètres de haut. (extrait du livre "Randonnées Mégalithiques" de Jean-Philippe Lapeyre - Balades en Pays Catalans)

Crédit photo : Jean-Philippe Lapeyre

---



### 🏖️ Plage de Peyrefitte (M)

Cette grande crique de galets (environ 200 mètres de long) est l'une des plus belles des Pyrénées Orientales avec une vue d'un côté sur la Punta d'En Cames et de l'autre sur la Cap de Peyrefite. Située à l'écart, à la limite de Banyuls-sur-Mer, elle offre une ambiance familiale et tranquille. En été, elle est équipée pour les personnes à mobilité réduite (tyralo) et un poste de secours est installé. Alors, qu'attendez-vous ?

Crédit photo : CCACVI





## Aloès Plongée (N)

Résidence les Aloès Cap Peyrefite

06 33 33 18 44

[www.aloesplongee.fr](http://www.aloesplongee.fr)

Crédit photo : Aloesplongee