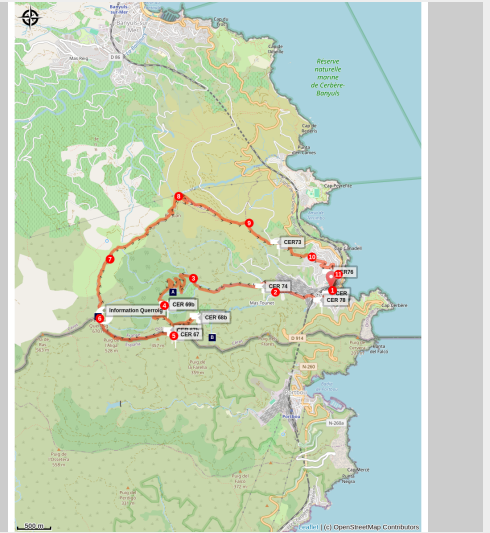


# Vallée des Cerfs

Côte Vermeille - CERBERE



(Frédéric Hédelin)

## *Entre mégalithes, ruines féodales et points de vue exceptionnels.*

Au cours de cette promenade, vous pourrez découvrir des mégalithes et les ruines de la Tour Querroig. Vous suivrez des pistes qui serpentent au milieu des vignobles, terroir du Banyuls et du Collioure. Depuis le sommet, vous pourrez admirer les baies de Cerbère et Port-Bou et, si le temps est clair, la baie de Rosas.

## Infos pratiques

Pratique : Pédestre

Durée : 6 h 30

Longueur : 14.5 km

Dénivelé positif : 833 m

Difficulté : Difficile

Type : Boucle

Thèmes : Histoire, Montagne, Point de vue

# Itinéraire

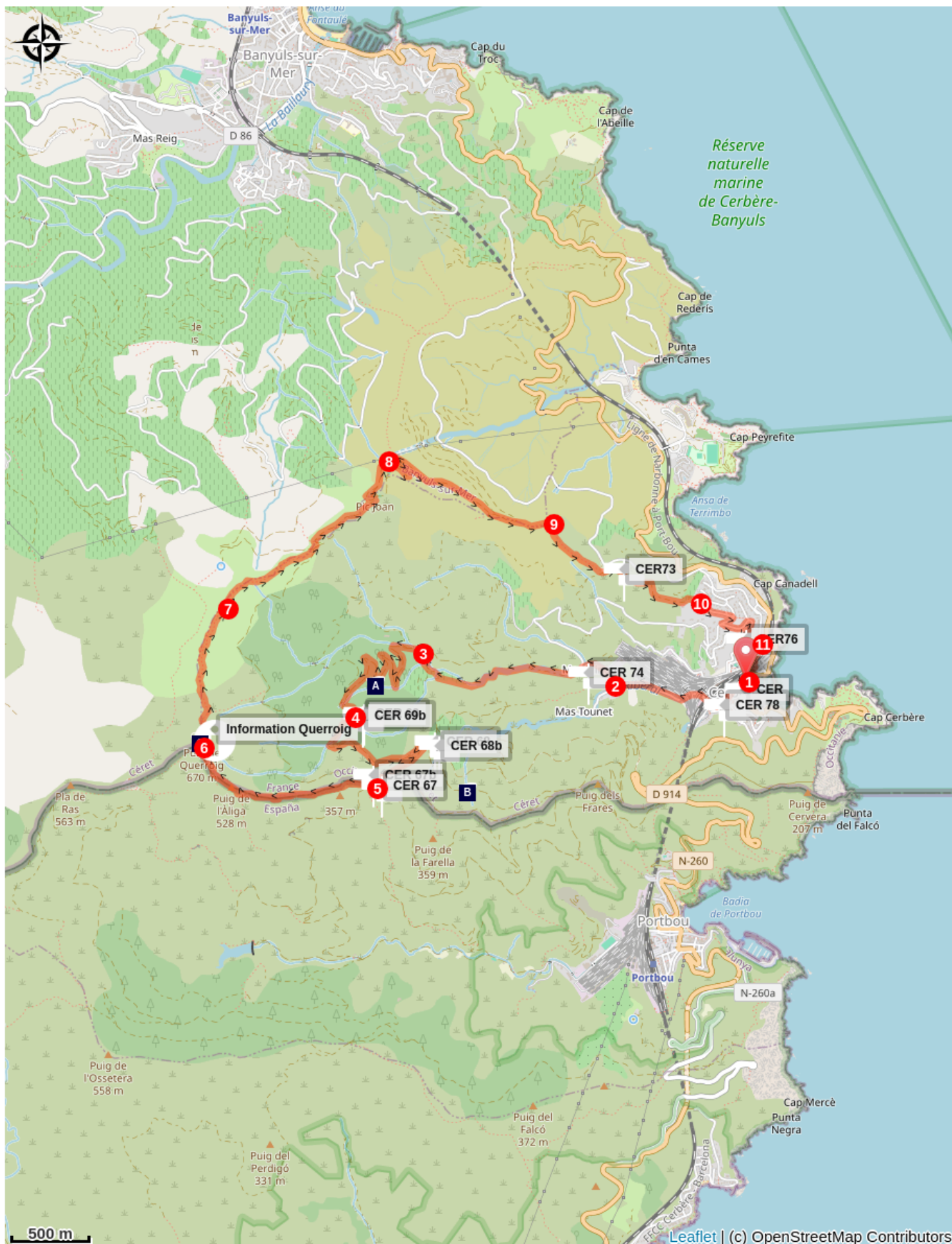
Départ : BIT de Cerbère



Arrivée : BIT de Cerbère

Balisage : — PR

1. Partir du Bureau d'information Touristique vers le sud et tourner à droite rue du Ribéral, puis dans le tunnel ; prendre le lit du Ribéral jusqu'au Mas Mingou.
2. Descendre et suivre le lit de la rivière. Au pont prendre le chemin de droite. Passer près du chantier Transfesa puis près du chenil et continuer jusqu'au bout . Descendre pour suivre le lit de la rivière.
3. Au passage à gué bétonné, prendre la route forestière, passage près de la bergerie Las Ocas puis dans la pinède, là, observer le menhir de Sant Salvador avant d'atteindre le Pla de les Vaques.
4. Emprunter la piste DFCI-AL67 jusqu'à la patte d'oie où il faut prendre à droite et encore à droite puis la piste à gauche .
5. Au niveau du Col de la Fareilla, prendre le sentier des crêtes en passant près du dolmen du Col de la Farella (en très mauvais état). Grimper jusqu'au Pic Querroig
6. Au Pic Querroig, observer les ruines de l'ancien château et de la tour, le point de vue est exceptionnel. Continuer le parcours par les crêtes.
7. Passer près du Dolmen du Coll de Les Portes puis par le Col de Cerbère, près de la tour de guet.
8. Au Pic Joan partir vers le Pic Galline, entre les deux pics se situe le dolmen de la Coma Enestepera.
9. Au pic de la Galline , poursuivre vers Cerbère.
10. Dans le lotissement, prendre la rue Salvador Dali, rue Aristide Maillol puis à gauche et à droite jusqu'à la rue du Mas Nadal
11. Au bout, partir sur la gauche vers la rue du Bel Horizon. Traverser la voie ferrée et regagner le BIT.

# Sur votre chemin...



 La Pedra Dreta de San Salvador (A)  
 Tour de Querroig (C)

 Dolmen du Col de la Farella (B)

# Toutes les infos pratiques

## ⚠️ Recommandations

Ne pas s'éloigner des sentiers balisés.  
Prévoir eau, bonnes chaussures, casquette ou chapeau, crème solaire, coupe vent et encas. Regarder la météo avant de partir.  
rapporter ses déchets.

## Zones de sensibilité environnementale

Au cour de votre itinéraire, vous allez traverser des zones sensibles en rapport avec la présence d'une espèce ou d'un environnement spécifique. Dans ces zones, un comportement approprié permet de contribuer à leurs préservation. Pour plus d'information, des fiches sont disponibles pour chaque zone.

### Zone Natura 2000 Directive Habitat

Période de sensibilité :

Zone Natura 2000 Directive Oiseaux

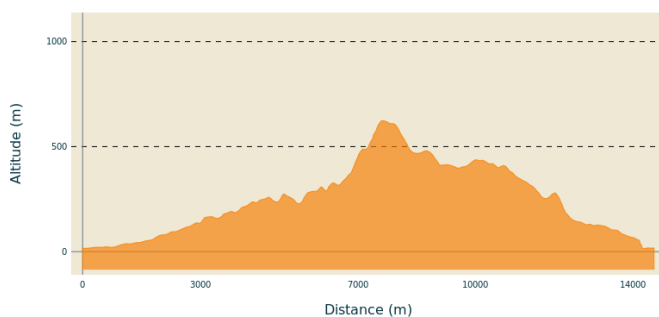


### Zone Natura 2000 Directive Oiseaux

Période de sensibilité :

Zone Natura 2000 Directive oiseaux

## Profil altimétrique



Altitude min 14 m  
Altitude max 624 m

## Transports

Retrouver toutes les lignes du bus à 1€ en cliquant [ici](#)

## Accès routier

D 914



# Sur votre chemin...

---



## La Pedra Dreta de San Salvador (A)

La région est riche d'une grande quantité de mégalithes datant du Vème au IIème millénaire avant JC (néolithique). Beaucoup de dolmens et de menhirs sont présents sur le territoire, notamment dans les collines peu élevées de la moyenne montagne, où les conditions de vie étaient idéales. La Pedra Dreta de San Salvador, élégante pierre plantée sur un site reboisé récemment, mesure près de 3 mètres de haut et fait partie de ce patrimoine historique. Ce dolmen présente un aspect anthropomorphique. Il est positionné au centre du cirque de Cerbère.

Crédit photo : Philivelo

---



## Dolmen du Col de la Farella (B)

Ce monument a perdu sa dalle de couverture. C'est un dolmen à couloir avec une entrée rétrécie par deux pierres de fermeture. Ce dolmen a été découvert par Pierre Abelanet en 1981. Extrait du livre "Randonnées Mégalithiques" de Jean-Philippe Lapeyre - Balades en Pays Catalan  
Crédit photo : Jean-Philippe Lapeyre

---



## Tour de Querroig (C)

Les ruines de la forteresse de Querroig se situent à 670 mètres d'altitude entre les communes de Banyuls-sur-Mer, Cerbère et Portbou. Les vestiges sont ceux d'un château médiéval édifié à la fin du XIIIème siècle par le Comte d'Ampurias et concédé en 1303 au chevalier Bernat de Rabos Seigneur de Cerbère. Intégrée au réseau des tours à signaux des rois de Majorque, elle assurait la liaison avec la Catalogne Sud. Ce site archéologique est inscrit au titre des monuments historiques.

Crédit photo : Salvem Querroig