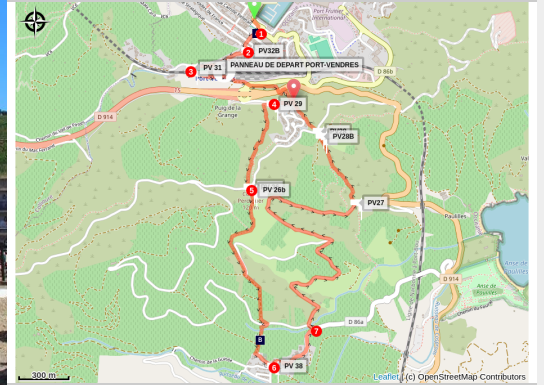


# Chemin muletier de Cosprons

Côte Vermeille - PORT- VENDRES



(El Caro)



## *Sur les traces des muletiers.*

Circuit qui suit le sentier que les anciens empruntaient pour rejoindre le hameau de Cosprons, notamment lors des traditionnelles Fêtes de Pasquettes. Le chemin arrive à la Chapelle de Cosprons qui abrite un Christ marin, classé Monument Historique.

## Infos pratiques

---

Pratique : Pédestre

---

Durée : 2 h 30

---

Longueur : 7.0 km

---

Dénivelé positif : 295 m

---

Difficulté : Facile

---

Type : Boucle

---

Thèmes : Histoire, Montagne, Point de vue

# Itinéraire

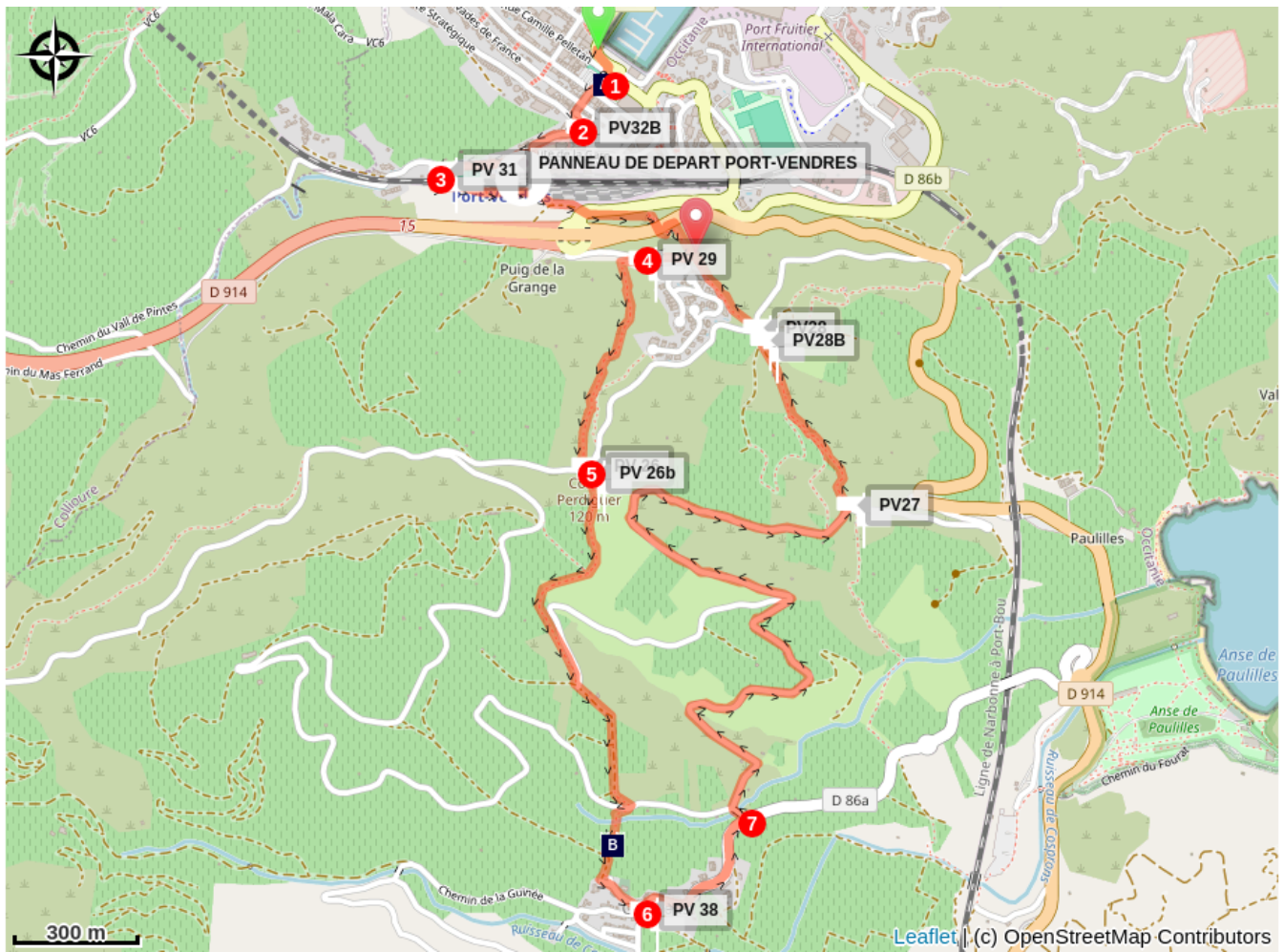
Départ : Office de Tourisme de Port-Vendres

Arrivée : Office de tourisme de Port-Vendres

Balisage : — PR

1. Depuis l'Office de Tourisme, monter les marches sur la Place de la Castellane. Beau point de vue sur la rade et le port de plaisance.
2. Traverser la place en son milieu et emprunter la rue des Paquebots, poursuivre tout droit par le double escalier. Arrivé en haut, descendre la Route Stratégique pour gagner le parking de la gare SNCF. Continuer la Route de la Gare jusque devant l'entrée du Val de Pintes, une aire de loisirs communale. Regarder sur la droite, le Fort-Elme surplombe la crête qui vous fait face.
3. À gauche, passer le tunnel sous les voies de chemin de fer et rejoindre la D914 . Traverser la voie et contourner le rond-point par la gauche pour monter vers le lotissement du Pont d'Amour.
4. Au milieu de la côte, prendre à droite le vieux chemin empierré encadré de belles murettes de pierres sèches, qui débouche au Col du Perdiguier (120m).
5. Traverser la route et filer tout droit à travers le vignoble vers Cosprons.
6. Partir sur la gauche
7. Tourner à gauche puis prendre à droite après le pont. Redescendre sur Port-Vendres par le lotissement du Pont de l'Amour.

# Sur votre chemin...



 Fenouil et Fenouille (A)

 Chapelle de Cosprons (B)

# Toutes les infos pratiques

## ⚠️ Recommandations

Prévoir chaussures adaptées à la marche, eau, casquette ou chapeau et coupe-vent.  
Respecter la nature en rapportant vos déchets.

## Zones de sensibilité environnementale

Au cours de votre itinéraire, vous allez traverser des zones sensibles en rapport avec la présence d'une espèce ou d'un environnement spécifique. Dans ces zones, un comportement approprié permet de contribuer à leurs préservation. Pour plus d'information, des fiches sont disponibles pour chaque zone.

### Zone Natura 2000 Directive Habitat

Période de sensibilité :

Zone Natura 2000 Directive Oiseaux

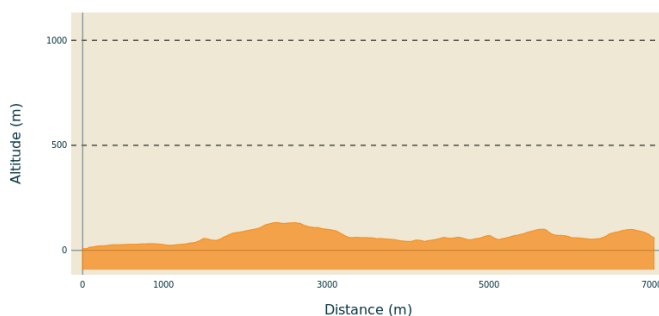


### Zone Natura 2000 Directive Oiseaux

Période de sensibilité :

Zone Natura 2000 Directive oiseaux

## Profil altimétrique



Altitude min 8 m  
Altitude max 133 m

## Transports

[Bus à 1€](#)

## Parking conseillé

Place de la Castellane

## Accès routier

D914

# Sur votre chemin...

---



## Fenouil et Fenouille (A)

Cette statue réalisée par le sculpteur Gérard Vié en 1998 a été posée le 24 décembre 1999. Ce n'est cependant pas la statue d'origine.

En effet, en 1901, pour décorer la place de la Castellane, Jules Pams, député influent des Pyrénées Orientales, obtient du Ministre des Beaux-Arts de l'époque le don à la ville de Port-Vendres d'une statue représentant un couple d'amoureux, "l'Idylle" réalisée par le sculpteur Jean Ossaye Mombur.

[Plus d'infos](#)

Crédit photo : OTI PYMED



## Chapelle de Cosprons (B)

L'histoire de Sainte-Marie de Cosprons est mal connue car elle n'est pas citée dans des documents anciens. Elle semble avoir été bâtie à la fin du xiie siècle ou au xiiie siècle.

Une légende attribue la construction de Sainte-Marie de Cosprons à un animal, comme beaucoup d'autres dans la région. Dans ce cas, il s'agit d'un âne.

Un pêcheur de la baie de Paulilles remonta dans ses filets un Christ en Croix. Il chargea cette découverte sur son âne pour la ramener à son village. Mais, arrivé au village, l'âne poursuivit son chemin jusqu'en haut d'une colline, où il finit par s'arrêter. Ensuite, l'âne refusa de bouger de cet endroit, ce qui fut interprété comme un signe divin. Les villageois construisirent l'église Sainte-Marie en ce lieu, puis le village de Cosprons se développa autour d'elle.

Elle a été plusieurs fois remaniée et agrandie.

Au XVIIe siècle, les habitants de Port-Vendres venaient en procession chercher la statue de Christ en croix de Sainte-Marie de Cosprons, notamment afin d'attirer la pluie.

Différents objets mobiliers de l'église ont été protégés au titre des monuments historiques: une statue de Christ en croix en bois du xive siècle (ou xiiie siècle) est classée en 1913, une porte en bois et fer forgé datée de 1784 classée en 1959 et une clochette du XIVe siècle en 1976. Le Christ avait été restauré au XVIIe siècle et repeint au XIXe siècle

L'église est l'objet d'une rénovation complète qui débute en 2011. Ils consistent d'abord à une mise hors d'eau de la chapelle dont la toiture était endommagée, puis en une rénovation de l'intérieur afin d'en faire une salle de spectacles. Les travaux s'achèvent début 2013.

Crédit photo : El Caro