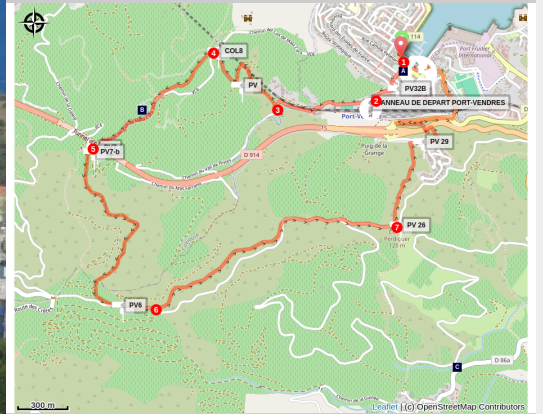


Grand Tour du Val de Pintes ou Chemin de l'eau

Côte Vermeille - PORT- VENDRES



(Evasion66)



Promenade sur le chemin de l'eau, le long des conduites enterrées, datant de 1890. Celles-ci relient les sources de Port-Vendres et ont alimenté la commune pendant plus d'un siècle. Superbes points de vues sur Port-Vendres et Collioure.

Cet itinéraire permet aussi de découvrir un riche patrimoine militaire et le vignoble au-dessus de Port-Vendres.

Infos pratiques

Pratique : Pédestre

Durée : 3 h

Longueur : 8.5 km

Dénivelé positif : 337 m

Difficulté : Intermédiaire

Type : Boucle

Thèmes : Architecture, Géologie, Littoral, Patrimoine, Point de vue

Itinéraire

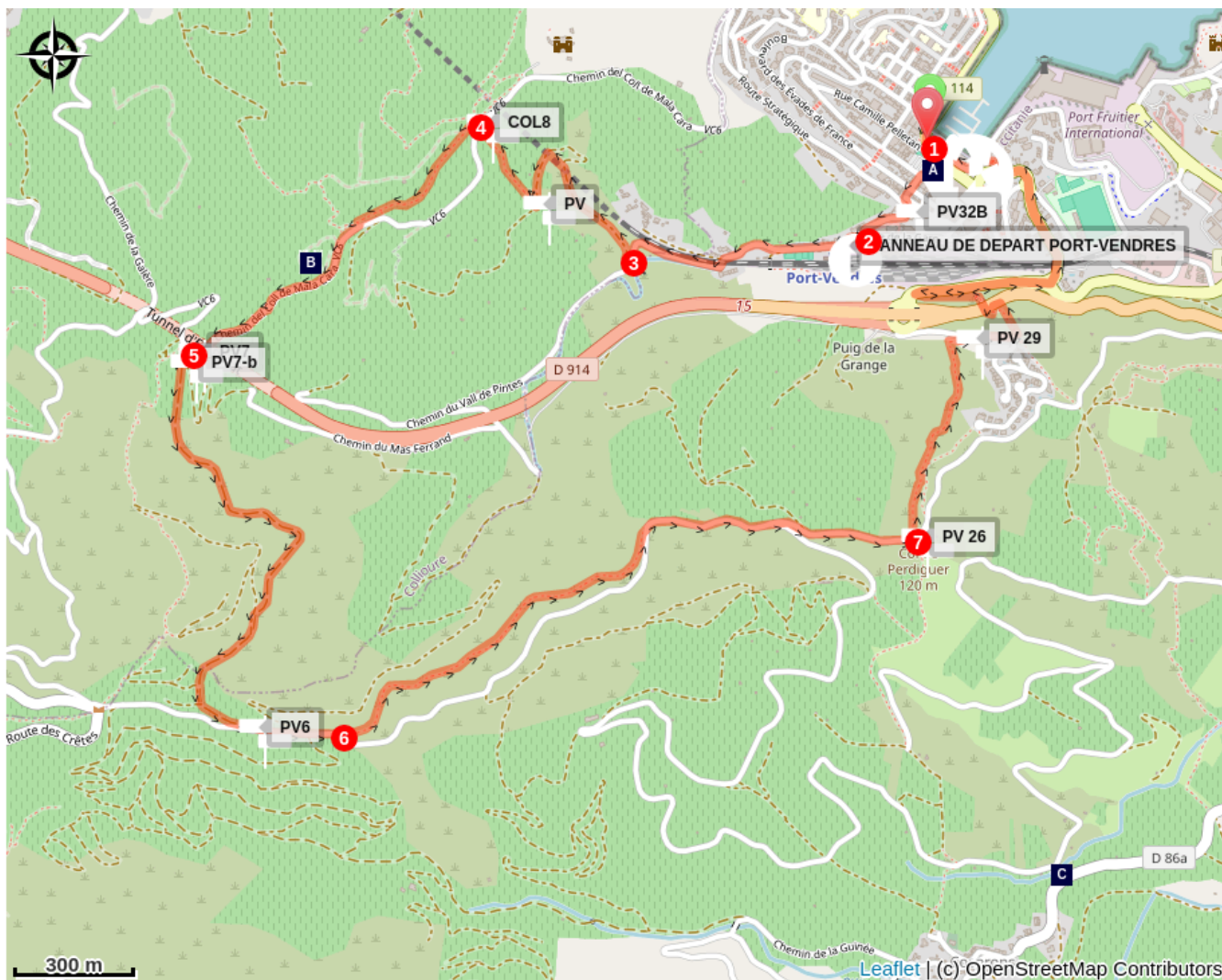
Départ : Office de Tourisme de Port-Vendres

Arrivée : Office de Tourisme de Port-Vendres

Balisage : — PR

1. Départ de l'Office de Tourisme. Partir à gauche puis monter les marches vers la Place de la Castellane et se diriger vers la gare SNCF.
2. Partir à droite sur le Chemin du Val de Pintes.
3. Quitter le chemin du Val de Pintes pour monter sur la droite, en direction du Fort Saint Elme. Faire un aller-retour pour voir le Fort.
4. Aller à gauche sur le sentier parallèle à la route goudronnée puis revenir sur celle-ci, admirer le Fort Dugommier puis se diriger en direction du Coll d'en Raixat.
5. Au Col partir sur le sentier de gauche jusqu'à une petite route goudronnée, partir à gauche.
6. Quitter la route pour reprendre un chemin. Quelques dizaines de mètres plus loin revenir sur la route pour rejoindre le col de Perdiguer.
7. A partir du col, descendre à gauche sur l'ancien chemin des muletiers de Port-Vendres jusqu'au lotissement du Pont de l'Amour. Après avoir traversée la D914, se diriger à gauche vers la gare puis l'office de Tourisme.

Sur votre chemin...



 Fenouil et Fenouille (A)
 Table de Pique-Nique (C)

 Fort Dugommier (B)

Toutes les infos pratiques

⚠️ Recommandations

Prévoir chaussures adaptées à la marche, eau, casquette ou chapeau et coupe-vent.
Respecter la nature en rapportant vos déchets.

Zones de sensibilité environnementale

Au cours de votre itinéraire, vous allez traverser des zones sensibles en rapport avec la présence d'une espèce ou d'un environnement spécifique. Dans ces zones, un comportement approprié permet de contribuer à leurs préservation. Pour plus d'information, des fiches sont disponibles pour chaque zone.

Zone Natura 2000 Directive Habitat

Période de sensibilité :

Zone Natura 2000 Directive Oiseaux

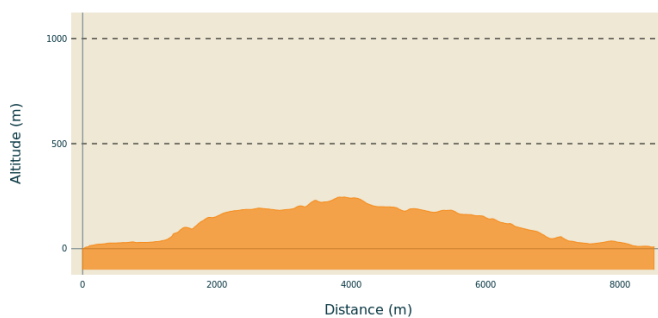


Zone Natura 2000 Directive Oiseaux

Période de sensibilité :

Zone Natura 2000 Directive oiseaux

Profil altimétrique



Altitude min 0 m
Altitude max 246 m

Transports

[Bus à 1€](#)

Parking conseillé

Parking du Port

Accès routier

D914

Sur votre chemin...



Fenouil et Fenouille (A)

Cette statue réalisée par le sculpteur Gérard Vié en 1998 a été posée le 24 décembre 1999. Ce n'est cependant pas la statue d'origine.

En effet, en 1901, pour décorer la place de la Castellane, Jules Pams, député influent des Pyrénées Orientales, obtient du Ministre des Beaux-Arts de l'époque le don à la ville de Port-Vendres d'une statue représentant un couple d'amoureux, "l'Idylle" réalisée par le sculpteur Jean Ossaye Mombur.

[Plus d'infos](#)

Crédit photo : OTI PYMED



Fort Dugommier (B)

Forteresse construite dans le but de surveiller les villes de Collioure et Port-Vendres, le Fort Dugommier voit le jour en 1893. Grâce à son emplacement stratégique, il balaye la côte du regard. Cependant, la seconde Guerre Mondiale ne l'a pas épargné en détruisant une grande partie du fort. Il appartient désormais à une association. Promenade plaisante, mais attention au vent car là-bas, ça souffle !

Crédit photo : CCACVI



Table de Pique-Nique (C)

Table de Pique-Nique de Cosprons

Crédit photo : CCACVI