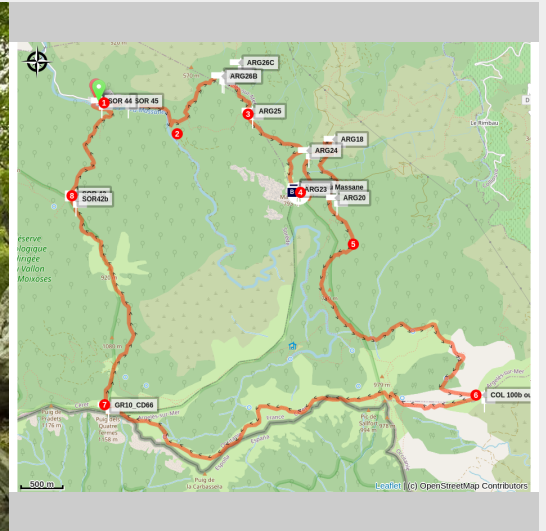



The balconies of Sorède from Lavail

Albères - SOREDE



Réserve naturelle de la forêt de la Massane (Facebook Réserve naturelle de la forêt de la Massane)

Discover the magical couloumate forest from the Tour de la Massane.

Immersion in the forest, especially the Massane nature reserve. Passage by the cols. The Tour de la Massane promises you fantastic views.

Useful information

Practice : Hiking

Duration : 7 h 12

Length : 22.3 km

Trek ascent : 1694 m

Difficulty : Very hard

Type : Boucle

Themes : Fauna, Montagne, Patrimoine, Point de vue, Sommet, Refuge

Trek

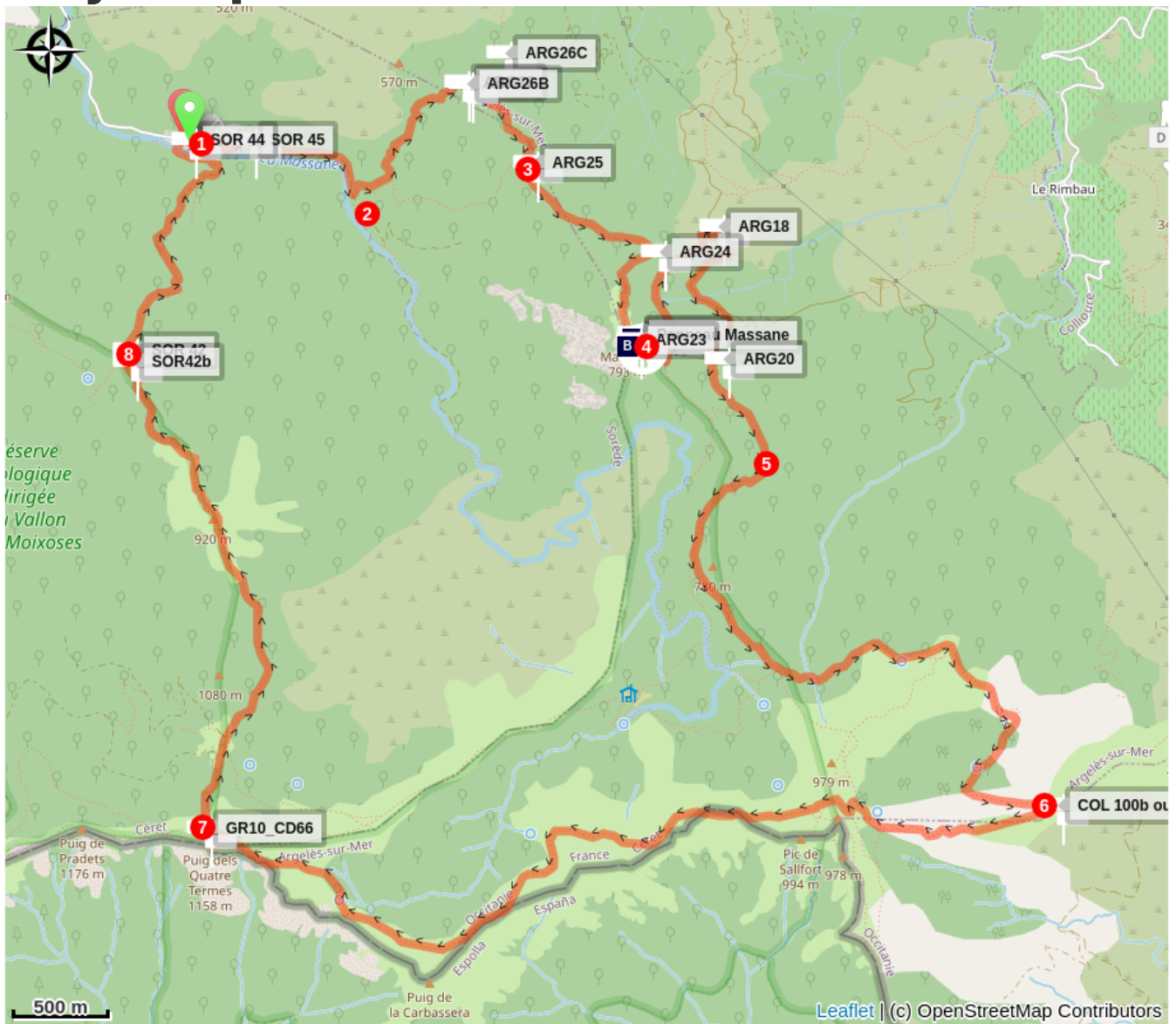
Departure : Hamlet of Lavail


Arrival : Hamlet of Lavail

Markings :  PR

1. Start from the Hameau de Lavail, chemin de Saint André (tarmac road then from the car park, dirt road) and follow the path along the river and the gorges of "La Massane".
2. In front of a fenced field, turn left, directional sign indicating the Tour de la Massane. The path is steep to Roc del Grill.
3. At this point, take a right. Continue to follow the markings to arrive at the tower. You will go up through the forest.
4. Arrived at the tower, appreciate the grandiose panorama then go towards the Font Sant Andreu, do not go towards the Col de la Place d'armes.
5. Go to the Col d'en Verderol
6. You will pass through the Col d'en Verderol to join the GR10, turn left towards the Pic des Quatre Termes.
7. Continue your route towards the Col de l'Aranyo.
8. At the intersection, turn right and go down into the forest, you will walk along a stream then cross the river "La Massane". Arrival in Lavail, end of the route.

On your path...



 Le champ filonien du val de la Massane (A)

 Tour de la Massane (B)

All useful information

Advices

During this hike, you will cross the Forêt de la Massane nature reserve. Please strictly respect the regulations in force on the site to protect this environment. Information panels regularly present the measures in force.

Provide water, snacks, cap or hat, windbreaker, possibly waterproof clothing or sunscreen. Stay on the marked trails. Take back your waste. Watch the weather forecast before you go.

Environmental sensitive areas

Along your trek, you will go through sensitive areas related to the presence of a specific species or environment. In these areas, an appropriate behaviour allows to contribute to their preservation. For detailed information, specific forms are accessible for each area.

Zone Natura 2000 Directive Habitat

Sensitivity period:

Zone Natura 2000 Directive Oiseaux



Zone Natura 2000 Directive Oiseaux

Sensitivity period:

Zone Natura 2000 Directive oiseaux



Réserve de la Forêt de la Massane

Sensitivity period: January, February, March, April, May, June, July, August, September, October, November, Decembre

Réserve Naturelle de la Forêt de la Massane.

Porté par l'Etat français, la hêtraie de la Réserve Naturelle de la Forêt de la Massane a rejoint le patrimoine mondial de l'UNESCO le 28 juillet 2021 sur la liste des "Forêts primaires et anciennes de Hêtres des Carpates et autre régions d'Europe".

Ce classement international prestigieux reconnaît l'ancienneté et le fort niveau de naturalité de cette vieille forêt du bassin méditerranéen en libre évolution depuis plus de 150 ans. Il est le fruit du travail exemplaire mené tant sur la connaissance que sur la gestion de la réserve depuis sa création en 1973 par les organismes cogestionnaires : l'Association des Amis de la Massane et la Fédération des Réserves Naturelles Catalanes.

Un haut lieu de biodiversité

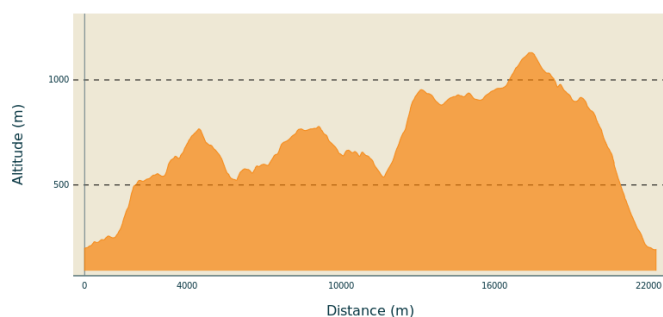
La forêt de la Massane est probablement l'aire protégée la plus inventoriée d'Europe, voire du monde. Les dernières publications montrent que cette forêt peut être considérée comme présentant une très grande diversité d'espèces à l'hectare, avec plus de 8 200 espèces répertoriées sur seulement 336 hectares.

Un patrimoine commun à préserver

Si la hêtraie de la Massane a conservé ce patrimoine naturel exceptionnel depuis les dernières glaciations, elle n'en est pas moins menacée par les changements globaux brutaux (climat, activités humaines, etc.). De par ses caractéristiques biogéographiques, la Massane est considérée comme un poste avancé du changement climatique en zone méditerranéenne. Elle accuse certaines années des taux de mortalité 6 fois supérieurs à ce que l'on observe dans les autres hêtraies.

Afin de répondre aux enjeux actuels de gestion, un plan d'adaptation a été élaboré à partir d'un diagnostic de vulnérabilité établi selon les prédictions du GIEC et toutes les connaissances acquises sur le site (Life Natur'adapt). Pour préserver ce bien commun, il est donc indispensable de garantir sa tranquillité et son intégrité, notamment au regard des risques majeurs actuels (changement climatique, pollutions, surfréquentation, etc.).

Altimetric profile



Min elevation 192 m
Max elevation 1130 m

Transports

Bus à 1€[i](#)

Advised parking

Hameau de Lavail

Access

D2, D618

On your path...



Le champ filonien du val de la Massane (A)

The wild gorges of the Massane are dug through the most metamorphic rocks (transformation of minerals under the effect of pressure or temperature) of the Massif des Albères. The most remarkable geological character is the presence of numerous leucocratic magmatic injection veins (rock made up of clear minerals). These veins are of all sizes but one of the most remarkable, of kilometer size, outcrops at the foot of the Tower of Massane (BRGM).

Attribution : Guide ADT



Tour de la Massane (B)

This watchtower, built by the Kings of Majorca, offers an exceptional point of view on the Plaine du Roussillon. At 793 meters altitude, the tower is a landmark for hikers of the massif. The famous Cassini cartographer even used it as a geodesic landmark in 1701 for his meridian work. He manages to find a difference of 397 toises between the foot of the Tower and Collioure (an altitude of 780 meters). Rather precise for the time, no?

Attribution : Aurélie Rubio