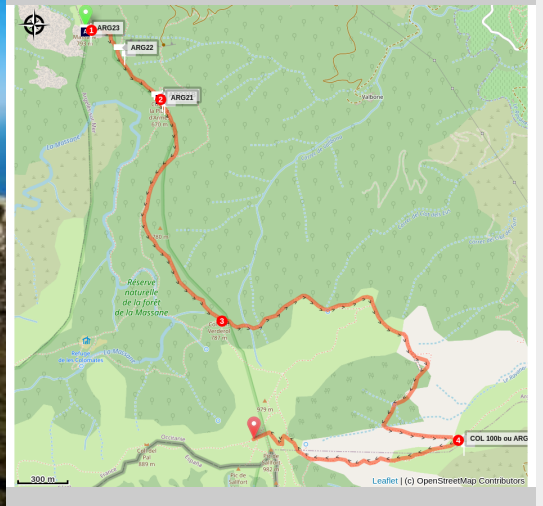


# [Link] Tour de la Massane - Pic de Sallfor

Albères - ARGELES SUR MER



Pic Sailfort (elcoste)



*From the iconic Massane Tower to Pic Sailfort, offering stunning views of the coast, Spain, and the plain.*

A beautiful hike from the Massane Tower to Pic Sailfort (and the surprises awaiting you) via the GR10 and the fountains.

## Useful information

Practice : Hiking

Duration : 2 h 30

Length : 6.6 km

Trek ascent : 602 m

Difficulty : Hard

Type : Traversée

Themes : Point de vue,  
Sommet, Montagne

# Trek

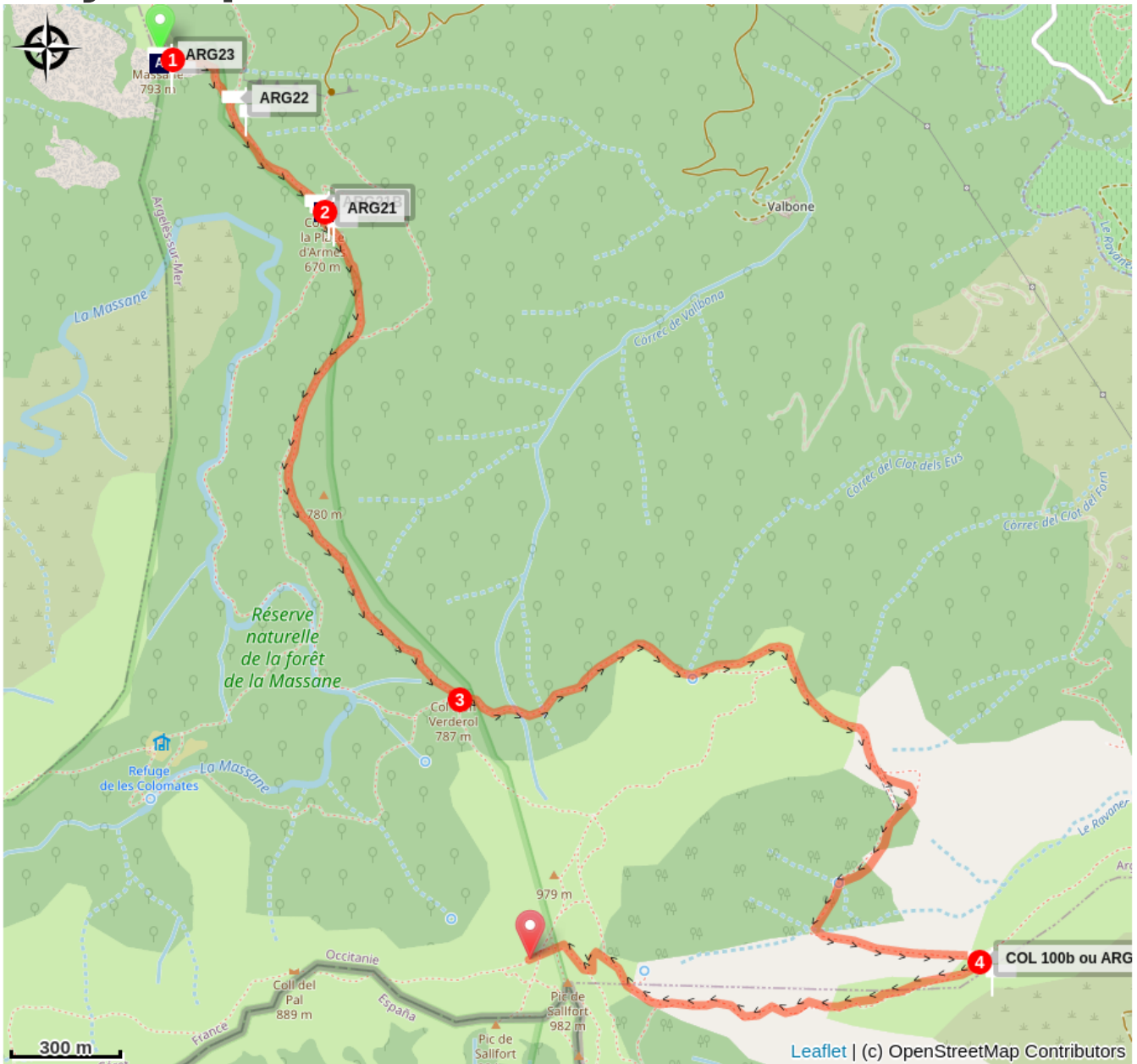
Departure : Massane tower

Arrival : Pic de Sallfort

Markings :  PR  GR

1. Start from the Tower towards Col de la Place d'Armes.
2. At the Col, follow the direction of Col d'en Verderol on a variant of the GR10.
3. Turn left towards Font d'en Cassanyes and Font d'en Vergès.
4. Then, take the GR10 to the right towards Pic de Sallfort and Font del Llamp.

# On your path...



 Tour de la Massane (A)

 Col de la Place d'Armes (B)

# All useful information

## **Advices**

Let's protect forest ecosystems to preserve our biodiversity!

Part of the route passes through the Massane Nature Reserve. The Massane forest is a scientific research laboratory where nearly 6,500 species have been documented across only 336 hectares.

Overuse of this area could cause irreversible damage to its habitat.

This site is therefore subject to rules and restrictions aimed at protecting its natural heritage.

The introduction or destruction of plants, animals, or any activities likely to harm the natural environment are prohibited.

The full list of restrictions for the Reserve can be accessed by clicking [here](#).

Bring water, snacks, a cap or hat, a windbreaker, possibly waterproof clothing, and sunscreen. Stay on the marked trails. Respect nature. Take your waste with you. Check the weather forecast before setting out.

## **Environmental sensitive areas**

Along your trek, you will go through sensitive areas related to the presence of a specific species or environment. In these areas, an appropriate behaviour allows to contribute to their preservation. For detailed information, specific forms are accessible for each area.

### **Zone Natura 2000 Directive Habitat**

Sensitivity period:

Zone Natura 2000 Directive Oiseaux



### **Zone Natura 2000 Directive Oiseaux**

Sensitivity period:

Zone Natura 2000 Directive oiseaux



### **Réserve de la Forêt de la Massane**

Sensitivity period: January, February, March, April, May, June, July, August, September, October, November, Decembre

Réserve Naturelle de la Forêt de la Massane.

Porté par l'Etat français, la hêtraie de la Réserve Naturelle de la Forêt de la Massane a rejoint le patrimoine mondial de l'UNESCO le 28 juillet 2021 sur la liste des "Forêts primaires et anciennes de Hêtres des Carpates et autre régions d'Europe".

Ce classement international prestigieux reconnaît l'ancienneté et le fort niveau de naturalité de cette vieille forêt du bassin méditerranéen en libre évolution depuis plus de 150 ans. Il est le fruit du travail exemplaire mené tant sur la connaissance que sur la gestion de la réserve depuis sa création en 1973 par les organismes cogestionnaires : l'Association des Amis de la Massane et la Fédération des Réserves Naturelles Catalanes.

## Un haut lieu de biodiversité

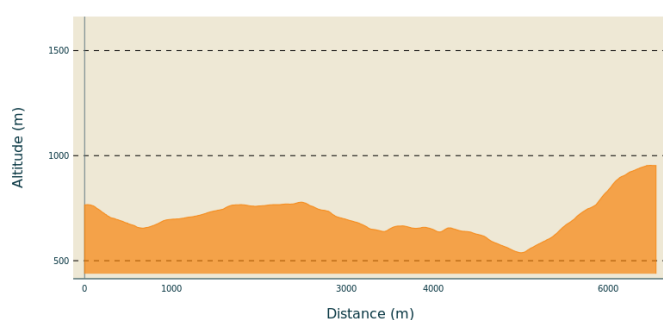
La forêt de la Massane est probablement l'aire protégée la plus inventoriée d'Europe, voire du monde. Les dernières publications montrent que cette forêt peut être considérée comme présentant une très grande diversité d'espèces à l'hectare, avec plus de 8 200 espèces répertoriées sur seulement 336 hectares.

## Un patrimoine commun à préserver

Si la hêtraie de la Massane a conservé ce patrimoine naturel exceptionnel depuis les dernières glaciations, elle n'en est pas moins menacée par les changements globaux brutaux (climat, activités humaines, etc.). De par ses caractéristiques biogéographiques, la Massane est considérée comme un poste avancé du changement climatique en zone méditerranéenne. Elle accuse certaines années des taux de mortalité 6 fois supérieurs à ce que l'on observe dans les autres hêtraies.

Afin de répondre aux enjeux actuels de gestion, un plan d'adaptation a été élaboré à partir d'un diagnostic de vulnérabilité établi selon les prédictions du GIEC et toutes les connaissances acquises sur le site (Life Natur'adapt). Pour préserver ce bien commun, il est donc indispensable de garantir sa tranquillité et son intégrité, notamment au regard des risques majeurs actuels (changement climatique, pollutions, surfréquentation, etc.).

## Altimetric profile



Min elevation 538 m  
Max elevation 954 m

## Transports

Bus 1€

# On your path...

---



## Tour de la Massane (A)

This watchtower, built by the Kings of Majorca, offers an exceptional point of view on the Plaine du Roussillon. At 793 meters altitude, the tower is a landmark for hikers of the massif. The famous Cassini cartographer even used it as a geodesic landmark in 1701 for his meridian work. He manages to find a difference of 397 toises between the foot of the Tower and Collioure (an altitude of 780 meters). Rather precise for the time, no?

Attribution : Aurélie Rubio

---



## Col de la Place d'Armes (B)

The Col de la Place d'Armes (Coll de la Placa d'Armes), located 677 meters above sea level, is a strategic point serving two distinct paths: on one side the path leading to the forest in the reserve de la Massane, and on the other the Tower of Massane. Rest for a moment in the shade on the rocks before making your route decision!

Attribution : Benjamin Collard