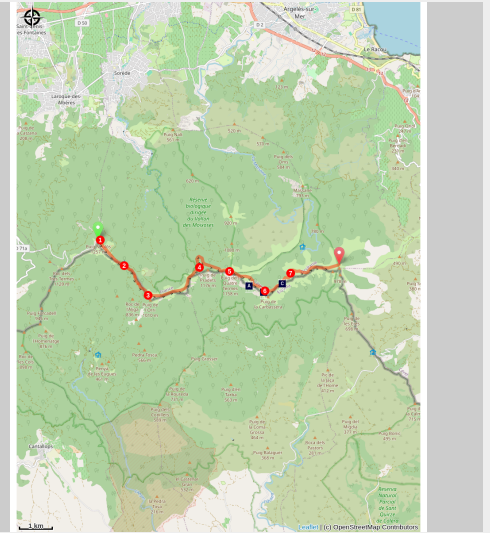


# [Stage] Pic Neoulous - Pic Sallfort

Albères - LAROQUE DES ALBERES



(OTI)

*Following the GR10 trail, from Pic Néoulous to Pic du Sallfort...  
Magnificent!*

This crossing of the Albèra unfolds along the GR10 trail, offering unforgettable views.

## Useful information

---

Practice : Hiking

---

Duration : 2 h 30

---

Length : 10.5 km

---

Trek ascent : 348 m

---

Difficulty : Medium

---

Type : Traversée

---

Themes : Point de vue,  
Sommet, Montagne

# Trek

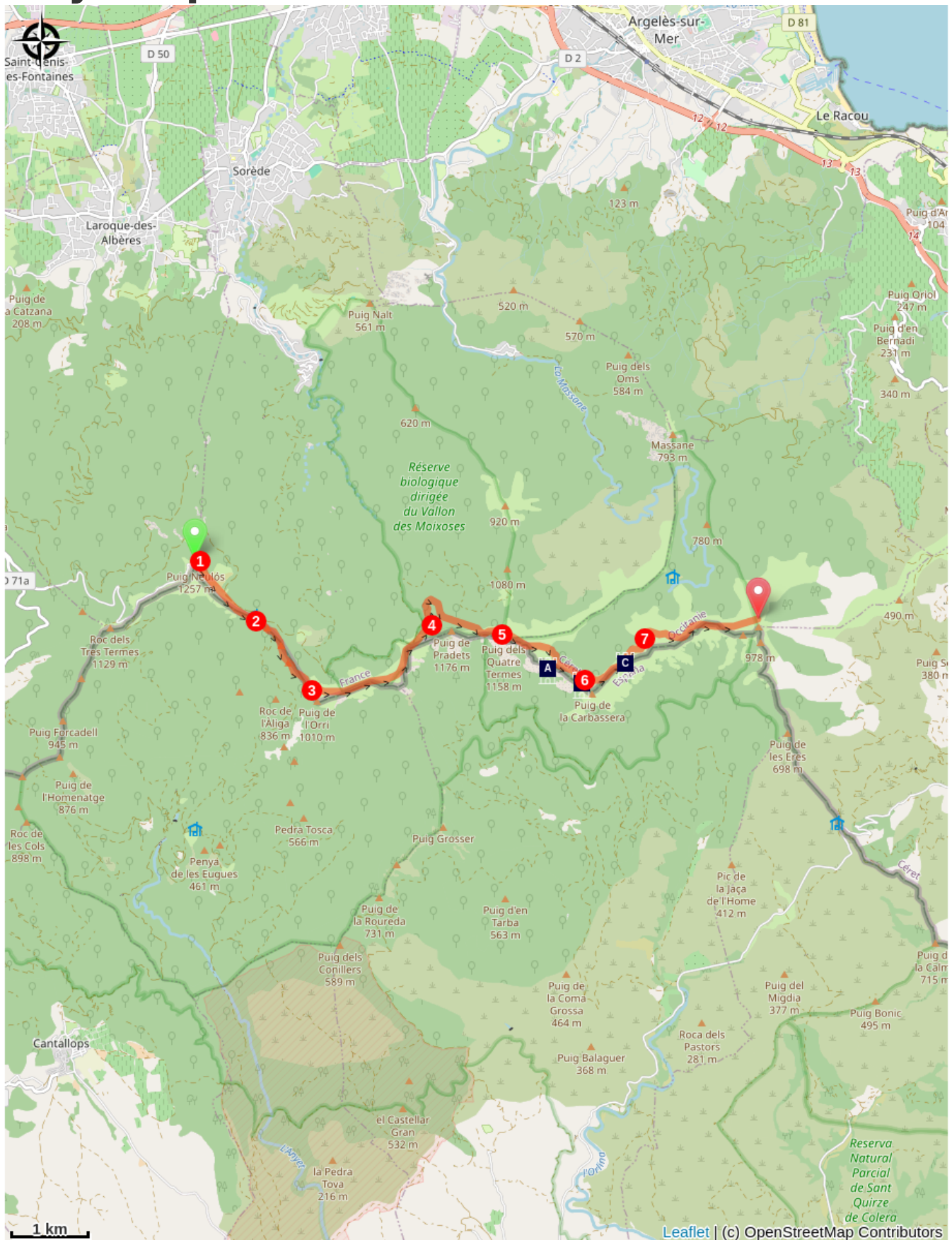
Departure : Pic Neoulous



Arrival : Pic de Sallfort

Markings :  GR

1. Departure from Pic Neoulous towards the Tagnarède refuge. Beautiful view of the villages of Albères, the plain, and the entire coast up to Leucate.
2. From the refuge, follow the border to the Col de Faig.
3. From Col de Faig, pass through the meadows to Col de l'Orri.
4. Circumvent Puig Padrets on the north side, through a beech forest. Head towards Pic des Quatre Termes.
5. Enjoy a view of the Massane Tower and pass by the Massane Fountain, which is regularly flowing. Proceed towards the Carbassera Pass at the foot of Puig de les Guardes.
6. At Col de la Carbassera, reach Coll dels Terrers.
7. Pass close to the Fount de la Jalousette. Head towards Col del Pal to reach Pic Sallfort.

# On your path...



-  Border Cross 587 (A)
-  Border Cross 588 (C)

-  Border Cross 587 (B)

# All useful information

## **Advices**

Let's respect forest ecosystems to preserve our biodiversity!

A portion of the route passes through the Massane Nature Reserve. The Massane forest is a scientific research laboratory where nearly 6500 species are inventoried on a surface of only 336 hectares. Overcrowding this space can have irreversible effects on the habitat. Therefore, this site is subject to obligations and prohibitions aimed at protecting the natural heritage. The introduction or destruction of plants, animals, and any work likely to harm the natural environment is prohibited.

The complete list of prohibitions in the Reserve can be accessed by clicking [here](#).

Follow the red and white markings (GR10). Remember to bring water, a hat or cap, a windbreaker, snacks or a picnic, and good shoes. Respect the environment by carrying your waste back. Check the weather before setting out.

## **Environmental sensitive areas**

Along your trek, you will go through sensitive areas related to the presence of a specific species or environment. In these areas, an appropriate behaviour allows to contribute to their preservation. For detailed information, specific forms are accessible for each area.

### **Zone Natura 2000 Directive Habitat**

Sensitivity period:

Zone Natura 2000 Directive Oiseaux



### **Zone Natura 2000 Directive Oiseaux**

Sensitivity period:

Zone Natura 2000 Directive oiseaux



### **Réserve de la Forêt de la Massane**

Sensitivity period: January, February, March, April, May, June, July, August, September, October, November, Decembre

Réserve Naturelle de la Forêt de la Massane.

Porté par l'Etat français, la hêtraie de la Réserve Naturelle de la Forêt de la Massane a rejoint le patrimoine mondial de l'UNESCO le 28 juillet 2021 sur la liste des "Forêts primaires et anciennes de Hêtres des Carpates et autre régions d'Europe".

Ce classement international prestigieux reconnaît l'ancienneté et le fort niveau de naturalité de cette vieille forêt du bassin méditerranéen en libre évolution depuis

plus de 150 ans. Il est le fruit du travail exemplaire mené tant sur la connaissance que sur la gestion de la réserve depuis sa création en 1973 par les organismes cogestionnaires : l'Association des Amis de la Massane et la Fédération des Réserves Naturelles Catalanes.

## Un haut lieu de biodiversité

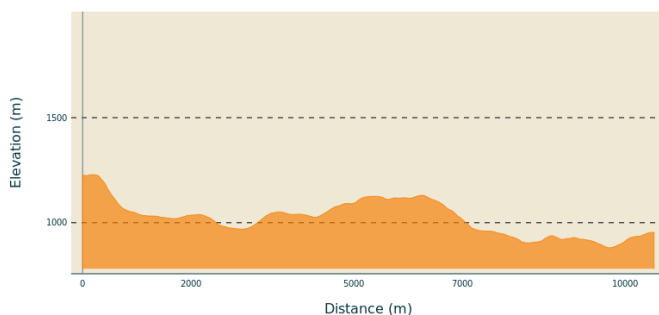
La forêt de la Massane est probablement l'aire protégée la plus inventoriée d'Europe, voire du monde. Les dernières publications montrent que cette forêt peut être considérée comme présentant une très grande diversité d'espèces à l'hectare, avec plus de 8 200 espèces répertoriées sur seulement 336 hectares.

## Un patrimoine commun à préserver

Si la hêtraie de la Massane a conservé ce patrimoine naturel exceptionnel depuis les dernières glaciations, elle n'en est pas moins menacée par les changements globaux brutaux (climat, activités humaines, etc.). De par ses caractéristiques biogéographiques, la Massane est considérée comme un poste avancé du changement climatique en zone méditerranéenne. Elle accuse certaines années des taux de mortalité 6 fois supérieurs à ce que l'on observe dans les autres hêtraies.

Afin de répondre aux enjeux actuels de gestion, un plan d'adaptation a été élaboré à partir d'un diagnostic de vulnérabilité établi selon les prédictions du GIEC et toutes les connaissances acquises sur le site (Life Natur'adapt). Pour préserver ce bien commun, il est donc indispensable de garantir sa tranquillité et son intégrité, notamment au regard des risques majeurs actuels (changement climatique, pollutions, surfréquentation, etc.).

## Altimetric profile



## Transports

[Find all the €1 bus lines.](#)

## Access

D900, D71a, Paved track from Col de L'Ouillat to Pic Néoulous

## Advised parking

Parking at Col de l'Ouillat.

# On your path...

---



## Border Cross 587 (A)

This cross is located at Coll de la Maçana. Since 1856, border markers and crosses have delineated the boundary between France and Spain (Treaty of Bayonne, or Treaty of Limits). Linked together, they stretch 623 km from the Atlantic to the Mediterranean, forming a rich vernacular heritage. For more information, you can consult Jean-Philippe Lapeyre's books *Randonnées Mégalithiques Volumes 1 and 2* ([click here to view points of sale](#)).

Attribution : jean-Philippe Lapeyre

---



## Border Cross 587 (B)

This cross is located at Coll de la Maçana. Border markers and crosses have defined the boundary between France and Spain since 1856 (Treaty of Bayonne, or Treaty of Limits). Connected together, they span 623 km from the Atlantic to the Mediterranean, forming a rich vernacular heritage. For more information, you can consult Jean-Philippe Lapeyre's books *Randonnées Mégalithiques Volumes 1 and 2* ([click here to view points of sale](#)).

Attribution : jean-Philippe Lapeyre

---



## Border Cross 588 (C)

This cross is located at Coll de Terrers. Border markers and crosses have marked the boundary between France and Spain since 1856 (Treaty of Bayonne, or Treaty of Limits). Linked together, they span a length of 623 km from the Atlantic to the Mediterranean, forming a rich vernacular heritage. For more information, you can consult Jean-Philippe Lapeyre's books *Randonnées Mégalithiques Volumes 1 and 2* ([click here to view points of sale](#)).

Attribution : jean-Philippe Lapeyre