[Liaison] Office de Tourisme de Laroque - Eurovélo 8 Sorède [Link] Laroque Tourist Office - Eurovélo 8 Sorède

Albères



eurovélo 8 (ot Laroque)

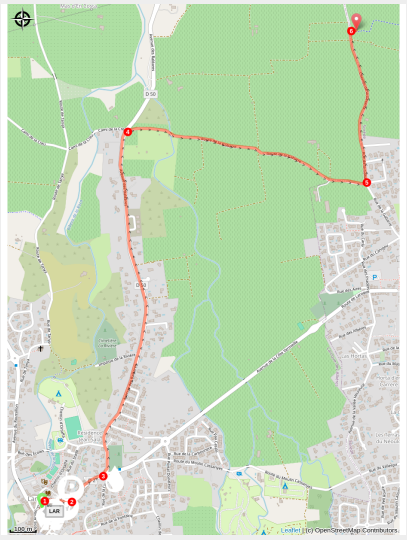

Join the EuroVelo 8 (Sorède-Argelès) from the village of Laroque-des-Albères.

A picturesque stroll through fields and vineyards, set to the backdrop of birdsong.

Useful information

Practice : Cycling

Duration : 30 min

Length : 3.5 km

Trek ascent : 15 m

Difficulty : Easy

Type : Traversée

Themes : Flora, Piste Cyclable, Plaine, Patrimoine

Trek

Departure : Tourist Office of Laroque-des-Albères
Arrival : EuroVelo 8 Route - Sorède
Cities : 1. LAROQUE DES ALBERES
2. SOREDE

Altimetric profile

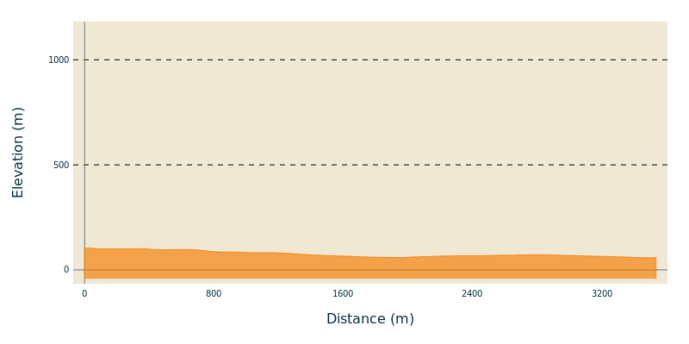

Min elevation 58 m Max elevation 104 m

1. From the Tourist Office, turn right onto Rue Louis et Michel Soler.
2. Turn left onto Avenue de la Côte Vermeille.
3. Take the first left onto Avenue des Baléares.
4. At the edge of the village, turn right onto Route de la Gavarra Alta, crossing the ford. Continue straight ahead.
5. Turn left onto Chemin de la Gabarre.
6. Join the EuroVelo 8 trail.

On your path...

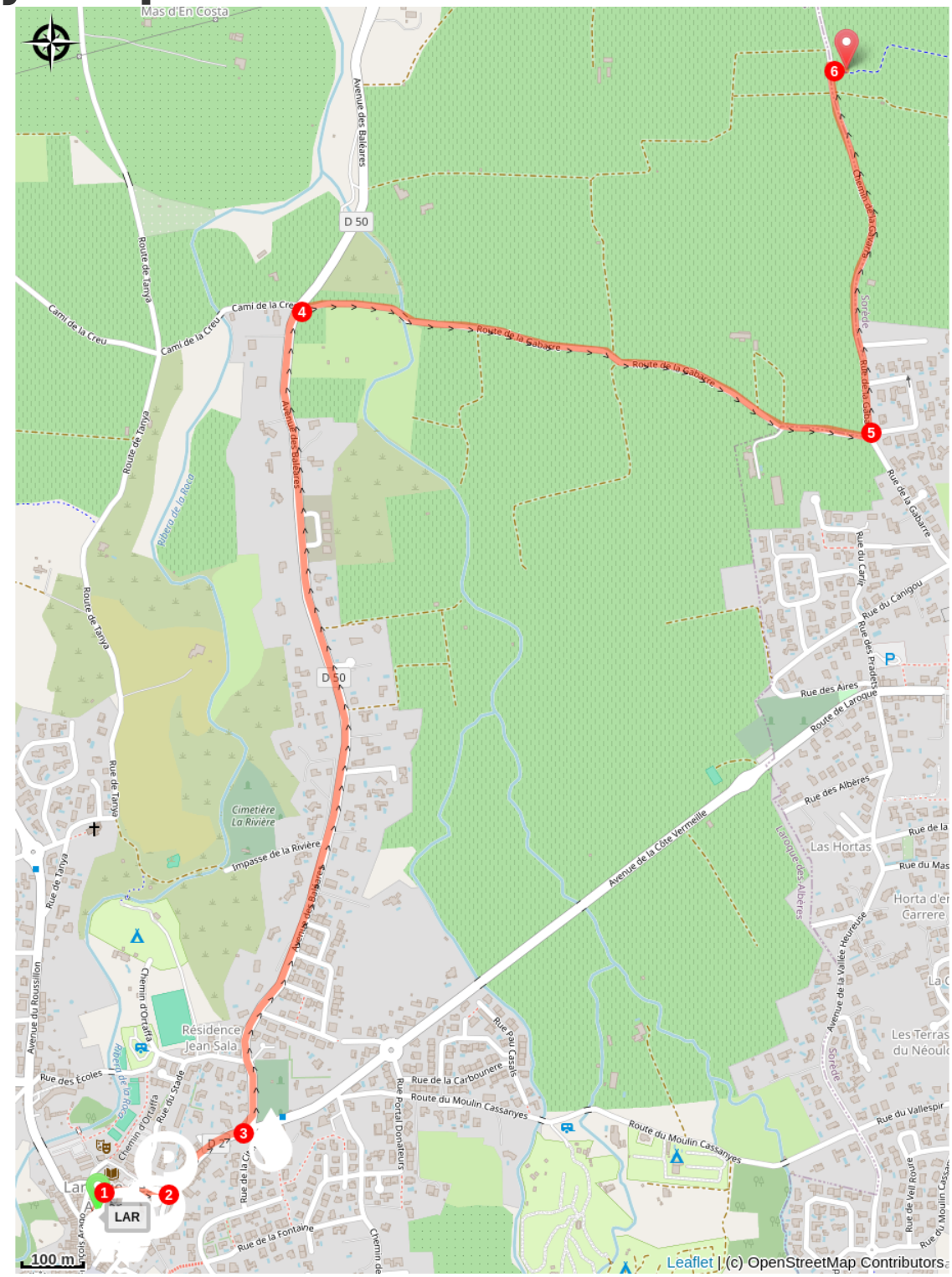

Mas d'En Costa
Avenue des Baléares
D 50
Route de Tanya
Cami de la Creu
Route de la Gabarre
Chemin de la Gavarre
Sorède
Rue de la Gabarre
Rue du Carlit
Rue du Canigou
Rue des Pradets
Rue des Aires
Route de Laroque
Rue des Albères
Las Hortas
Horta d'en Carrere
Avenue de la Côte Vermeille
Laroque des Albères
Avenue de la Vallée Heureuse
Les Terras du Néoulo
Rue du Vallespir
Rue de Veil Roure
Rue du Moulin Cassanyes
Rue de la Carbounere
Rue Pau Casals
Rue Portal Donateurs
Rue de la Fontaine
Rue de la Cr
Rue du Stade
Chemin d'Ortaffa
Rue des Écoles
Avenue du Roussillon
Résidence Jean Sala
Cimetière La Rivière
Impasse de la Rivière
Ribera de la Roca
LAR
100 m
Leaflet | (c) OpenStreetMap Contributors

All useful information

⚠ Advices

Ensure proper hydration. Wearing a helmet is mandatory. Obey traffic rules.

How to come ?

Transports

1€ busses