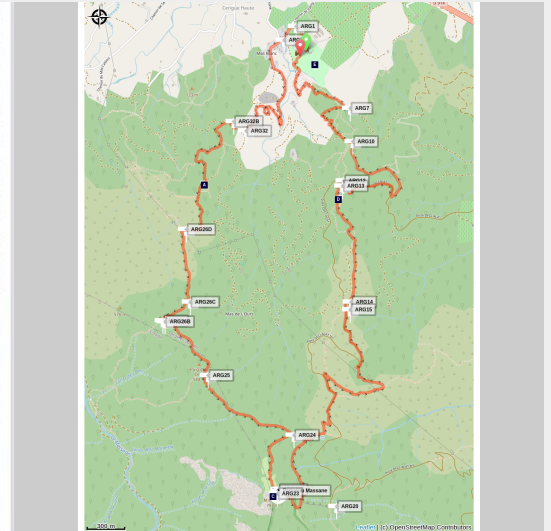


Argeles Nature Trail 2024 - "Font Andreu"

Albères - ARGELES SUR MER



(ANT2024)

A trail course that's all about fun, balancing performance and enjoyment.

New Year, New Routes, New Challenges Await!

This 14 km loop is designed to introduce you to trail running around the Château de Valmy, with the iconic Tour de la Massane as the main goal.

The route combines tracks and trails, passing by the St. Laurent Chapel, ascending to the Tour de la Massane, and descending through the Basin and the Dolmens Collets de Cotliure.

With an intermediate format and around 800 meters of elevation gain, this varied trail is a "fun" experience that can be tackled with a focus on performance—or simply for the joy of it!

Useful information

Practice : Trail running

Duration : 3 h

Length : 14.2 km

Trek ascent : 808 m

Difficulty : Hard

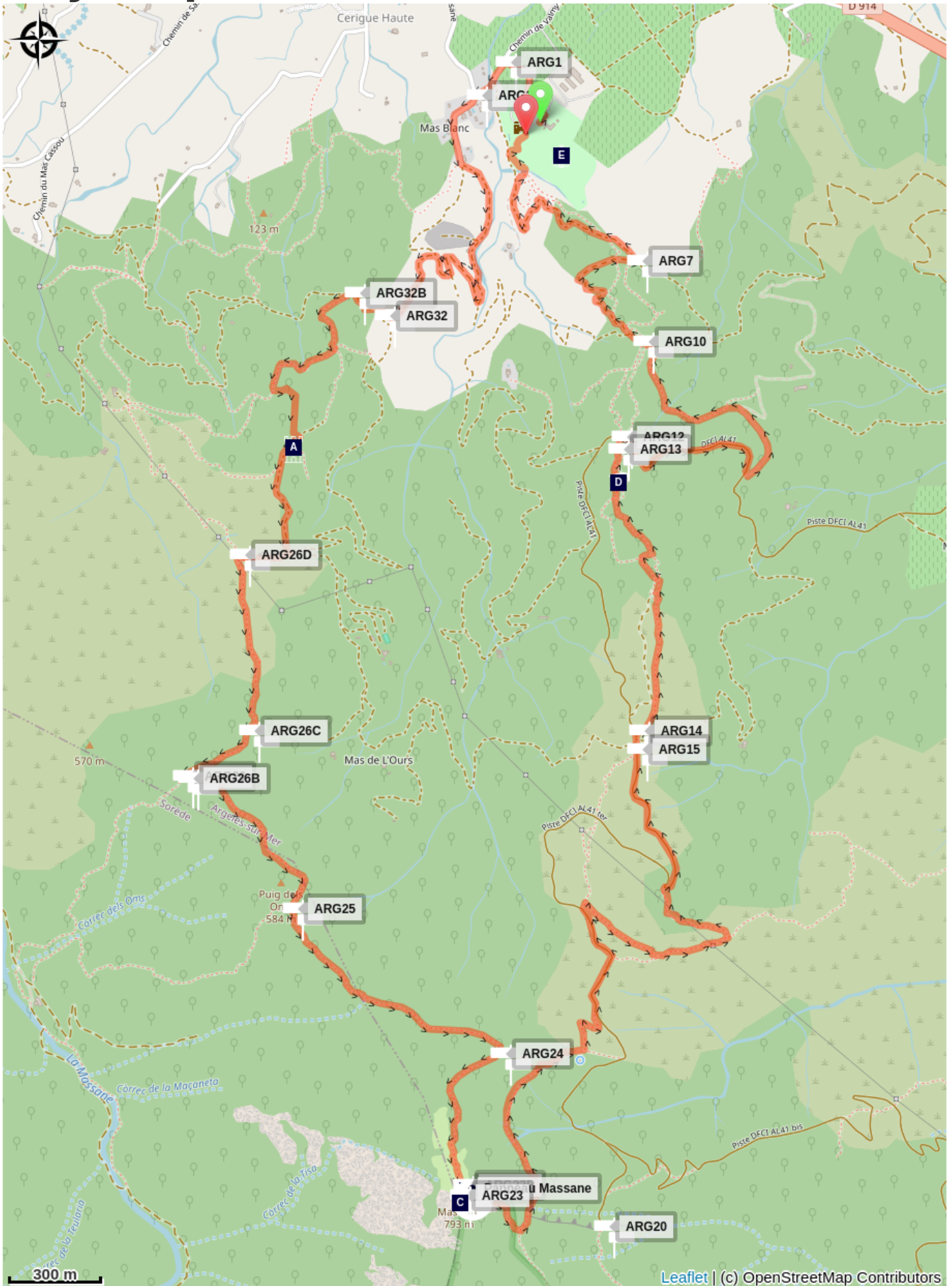
Type : Boucle

Themes : Point de vue, Sommet, Histoire, Montagne, Patrimoine

Trek

Departure : Valmy Castle
Arrival : Valmy Castle


On your path...



 Chapelle Saint Laurent (A)

 Tour de la Massane (C)

 Valmy Municipal Park (E)

 Le champ filonien du val de la
Massane (B)

 Dolmen dels Collets de Cotlliure (D)

All useful information

Advices

Before Heading Out on the Trail:

Check weather conditions and massif access restrictions during fire alert periods. Respect the work of farmers, operators, and property owners.

Close all gates and avoid cutting across fields.

Carry all your waste back to the designated collection points at the start of your hike.

Trail Versatility:

These trail routes are also excellent for hiking.

Environmental sensitive areas

Along your trek, you will go through sensitive areas related to the presence of a specific species or environment. In these areas, an appropriate behaviour allows to contribute to their preservation. For detailed information, specific forms are accessible for each area.

Zone Natura 2000 Directive Habitat

Sensitivity period:

Zone Natura 2000 Directive Oiseaux



Zone Natura 2000 Directive Oiseaux

Sensitivity period:

Zone Natura 2000 Directive oiseaux



Réserve Naturelle Nationale
FORÊT DE LA MASSANE

Réserve de la Forêt de la Massane

Sensitivity period: January, February, March, April, May, June, July, August, September, October, November, Decembre

Réserve Naturelle de la Forêt de la Massane.

Porté par l'Etat français, la hêtraie de la Réserve Naturelle de la Forêt de la Massane a rejoint le patrimoine mondial de l'UNESCO le 28 juillet 2021 sur la liste des "Forêts primaires et anciennes de Hêtres des Carpates et autre régions d'Europe".

Ce classement international prestigieux reconnaît l'ancienneté et le fort niveau de naturalité de cette vieille forêt du bassin méditerranéen en libre évolution depuis plus de 150 ans. Il est le fruit du travail exemplaire mené tant sur la connaissance que sur la gestion de la réserve depuis sa création en 1973 par les organismes cogestionnaires : l'Association des Amis de la Massane et la Fédération des Réserves Naturelles Catalanes.

Un haut lieu de biodiversité

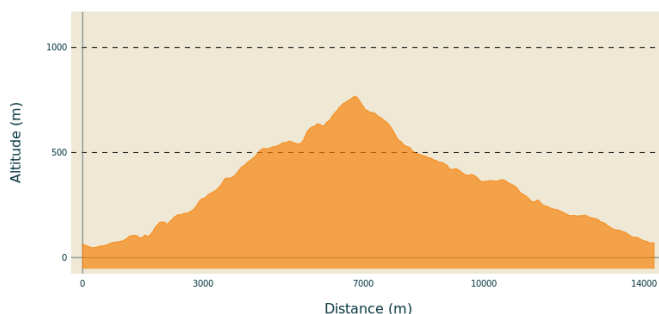
La forêt de la Massane est probablement l'aire protégée la plus inventoriée d'Europe, voire du monde. Les dernières publications montrent que cette forêt peut être considérée comme présentant une très grande diversité d'espèces à l'hectare, avec plus de 8 200 espèces répertoriées sur seulement 336 hectares.

Un patrimoine commun à préserver

Si la hêtraie de la Massane a conservé ce patrimoine naturel exceptionnel depuis les dernières glaciations, elle n'en est pas moins menacée par les changements globaux brutaux (climat, activités humaines, etc.). De par ses caractéristiques biogéographiques, la Massane est considérée comme un poste avancé du changement climatique en zone méditerranéenne. Elle accuse certaines années des taux de mortalité 6 fois supérieurs à ce que l'on observe dans les autres hêtraies.

Afin de répondre aux enjeux actuels de gestion, un plan d'adaptation a été élaboré à partir d'un diagnostic de vulnérabilité établi selon les prédictions du GIEC et toutes les connaissances acquises sur le site (Life Natur'adapt). Pour préserver ce bien commun, il est donc indispensable de garantir sa tranquillité et son intégrité, notamment au regard des risques majeurs actuels (changement climatique, pollutions, surfréquentation, etc.).

Altimetric profile



Min elevation 47 m
Max elevation 767 m

On your path...



Chapelle Saint Laurent (A)

The Romanesque church of Saint-Laurent-du-Mont is mentioned in a decree from King Lothair in 981, confirming the possessions of the Abbey of Saint-Génis. It is undoubtedly one of the most beautiful architectural treasures of the Argelès mountains.

Rebuilt in the 12th century, it became a parish church serving the many farms nestled on the hillsides. In 1939, the building provided refuge for Spanish refugees fleeing the war. Today, the chapel is managed by the Association of the Hermitages of Argelès-sur-Mer. Go admire it!

Attribution : Stephane Ferrer



Le champ filonien du val de la Massane (B)

The wild gorges of the Massane are dug through the most metamorphic rocks (transformation of minerals under the effect of pressure or temperature) of the Massif des Albères. The most remarkable geological character is the presence of numerous leucocratic magmatic injection veins (rock made up of clear minerals). These veins are of all sizes but one of the most remarkable, of kilometer size, outcrops at the foot of the Tower of Massane (BRGM).

Attribution : Guide ADT



Tour de la Massane (C)

This watchtower, built by the Kings of Majorca, offers an exceptional point of view on the Plaine du Roussillon. At 793 meters altitude, the tower is a landmark for hikers of the massif. The famous Cassini cartographer even used it as a geodesic landmark in 1701 for his meridian work. He managed to find a difference of 397 toises between the foot of the Tower and Collioure (an altitude of 780 meters). Rather precise for the time, no?

Attribution : Aurélie Rubio



Dolmen dels Collets de Cotlliure (D)

Find this dolmen on the path that connects the Château de Valmy to the Tour de la Massane. The path will lead you first to the Dolmen de la Cova de l'Alarb, then you will arrive directly at the Dolmen del Collets area. Open your eyes and look around. The dolmen is there but in poor condition.

Attribution : Jean-Philippe Lapeyre



Valmy Municipal Park (E)

This park offers the most beautiful view of the commune and the landscapes of the Pyrénées-Orientales, bordered by the Mediterranean Sea. In this romantic, green 5-hectare setting, you can relax and picnic in the shade of the forest (there's a playground for children). Discover a walking trail dotted with unique signs that blend natural heritage with the history of the people of this land.

2024 Opening Dates:

- February 10 to April 30: daily from 10 am to 6 pm
- May 1 to September 30: daily from 10 am to 7 pm
- October 1 to November 3: daily from 10 am to 6 pm

[More informations](#)

Attribution : ot Argelès