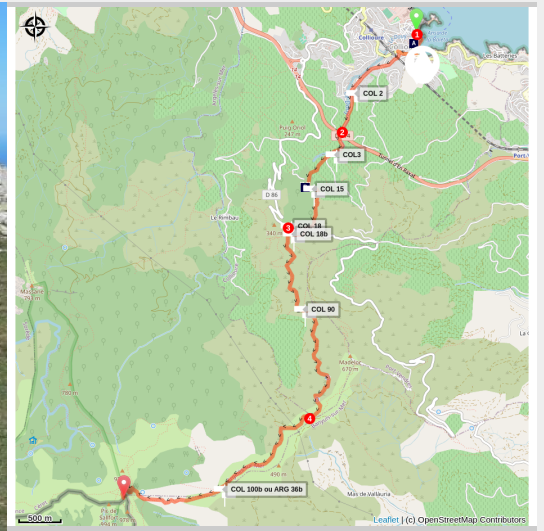


From Collioure to Port-Vendres

Côte Vermeille - COLLIOURE



(OTI)

"The richness of Collioure and the untamed nature of the summits."

A very interesting cultural itinerary due to the crossing of Collioure, followed by a superb ascent through the scrubland towards Pic de Sailfort, passing by the waterway and a section of the GR10.

Useful information

Practice : Hiking

Duration : 5 h 7

Length : 10.5 km

Trek ascent : 1182 m

Difficulty : Hard

Type : Traversée

Themes : Flora, Point de vue, Architecture, Géologie, Sommet, Art, Littoral, Montagne, Patrimoine

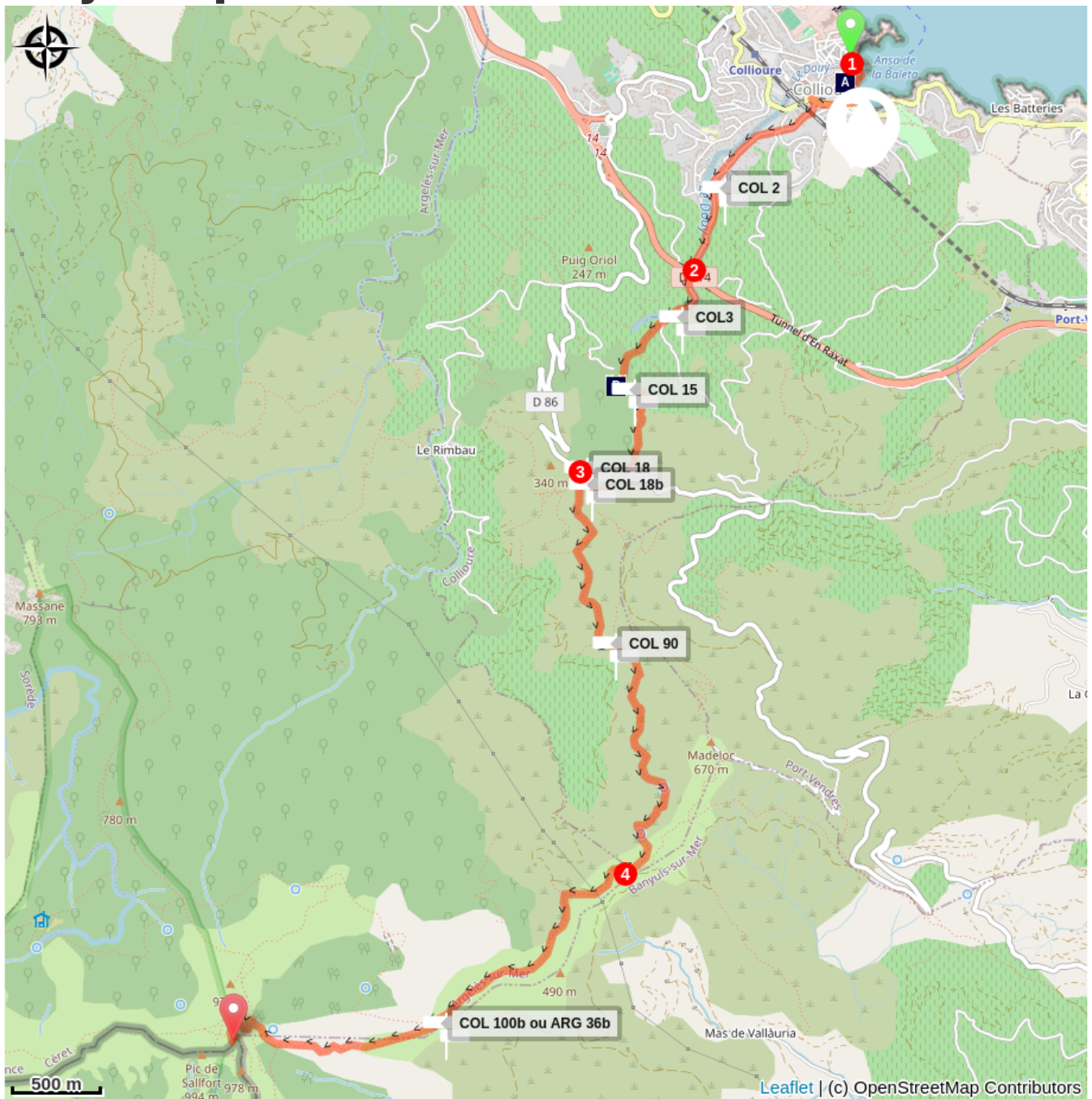
Trek

Departure : Tourist Office of Collioure


Arrival : Tourist Office of Collioure

1. Start towards the Royal Castle and head towards the suburb.
2. Ascend towards the Hermitage of Notre-Dame de Consolation.
3. At the Col de la Serre, follow the waterway path.
4. Head left towards Pic Sailfort.

On your path...



 Royal Castle of Collioure (A)

 Ermitage Notre Dame de Consolation (B)

All useful information

Advices

Remember to bring water, a cap or hat, and a windbreaker.
Check the weather forecast before departure.
Respect nature and carry out your trash.

Environmental sensitive areas

Along your trek, you will go through sensitive areas related to the presence of a specific species or environment. In these areas, an appropriate behaviour allows to contribute to their preservation. For detailed information, specific forms are accessible for each area.

Zone Natura 2000 Directive Habitat

Sensitivity period:

Zone Natura 2000 Directive Oiseaux



Zone Natura 2000 Directive Oiseaux

Sensitivity period:

Zone Natura 2000 Directive oiseaux



Réserve de la Forêt de la Massane

Sensitivity period: January, February, March, April, May, June, July, August, September, October, November, Decembre

Réserve Naturelle de la Forêt de la Massane.

Porté par l'Etat français, la hêtraie de la Réserve Naturelle de la Forêt de la Massane a rejoint le patrimoine mondial de l'UNESCO le 28 juillet 2021 sur la liste des "Forêts primaires et anciennes de Hêtres des Carpates et autre régions d'Europe".

Ce classement international prestigieux reconnaît l'ancienneté et le fort niveau de naturalité de cette vieille forêt du bassin méditerranéen en libre évolution depuis plus de 150 ans. Il est le fruit du travail exemplaire mené tant sur la connaissance que sur la gestion de la réserve depuis sa création en 1973 par les organismes cogestionnaires : l'Association des Amis de la Massane et la Fédération des Réserves Naturelles Catalanes.

Un haut lieu de biodiversité

La forêt de la Massane est probablement l'aire protégée la plus inventoriée d'Europe, voire du monde. Les dernières publications montrent que cette forêt peut être considérée comme présentant une très grande diversité d'espèces à l'hectare, avec

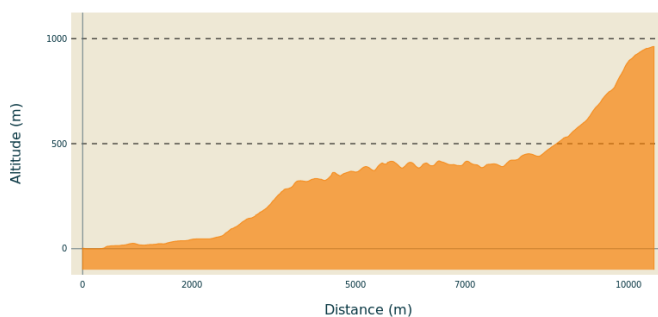
plus de 8 200 espèces répertoriées sur seulement 336 hectares.

Un patrimoine commun à préserver

Si la hêtraie de la Massane a conservé ce patrimoine naturel exceptionnel depuis les dernières glaciations, elle n'en est pas moins menacée par les changements globaux brutaux (climat, activités humaines, etc.). De par ses caractéristiques biogéographiques, la Massane est considérée comme un poste avancé du changement climatique en zone méditerranéenne. Elle accuse certaines années des taux de mortalité 6 fois supérieurs à ce que l'on observe dans les autres hêtraies.

Afin de répondre aux enjeux actuels de gestion, un plan d'adaptation a été élaboré à partir d'un diagnostic de vulnérabilité établi selon les prédictions du GIEC et toutes les connaissances acquises sur le site (Life Natur'adapt). Pour préserver ce bien commun, il est donc indispensable de garantir sa tranquillité et son intégrité, notamment au regard des risques majeurs actuels (changement climatique, pollutions, surfréquentation, etc.).

Altimetric profile



Min elevation 0 m
Max elevation 964 m

Transports

[Bus 1€](#)

Advised parking

Glacis parking

Access

D914

On your path...



Royal Castle of Collioure (A)

Built in the 13th century to house the court of the Kings of Majorca, the Royal Castle of Collioure has been listed as a historical monument since 1922. Reinforced many times, the castle eventually pushed the city back to the foot of the cape turned into a citadel in the 17th century. It is inseparable from Collioure as the city can not be separated from the sea. To return to the heart of the world of the Royal Castle of Collioure, do not forget the guided tours!

Attribution : CCACVI



Ermitage Notre Dame de Consolation (B)

The Hermitage of Our Lady of Consolation dates, according to the oldest writings, to 1496. According to some, the building was built on an old site of pagan worship. Numerous hermitages line the Massif des Albères testifying to the rise of these buildings during the 17th century. This hermitage is also very nice to take a break along your hike. In the shade of the trees, you will be able to take advantage of the place to have a picnic in complete tranquility.

Attribution : CCACVI