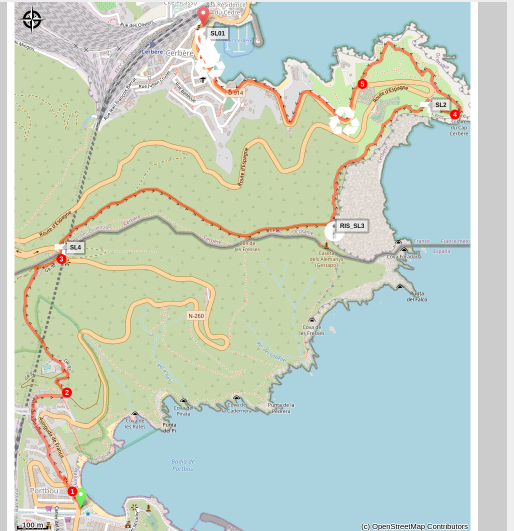


(E 12 - GR 92) From Portbou to Cerbère

Côte Vermeille - CERBERE



Frontière (OT Llançà)



Une belle randonnée sur la frontière. La vue depuis le phare solaire du Cap Cerbère est à couper le souffle.

A common history and a path to link two countries.

Useful information

Practice : Hiking

Duration : 2 h 30

Length : 4.8 km

Trek ascent : 410 m

Difficulty : Hard

Type : Traversée

Themes : Point de vue, Histoire, Littoral

Trek

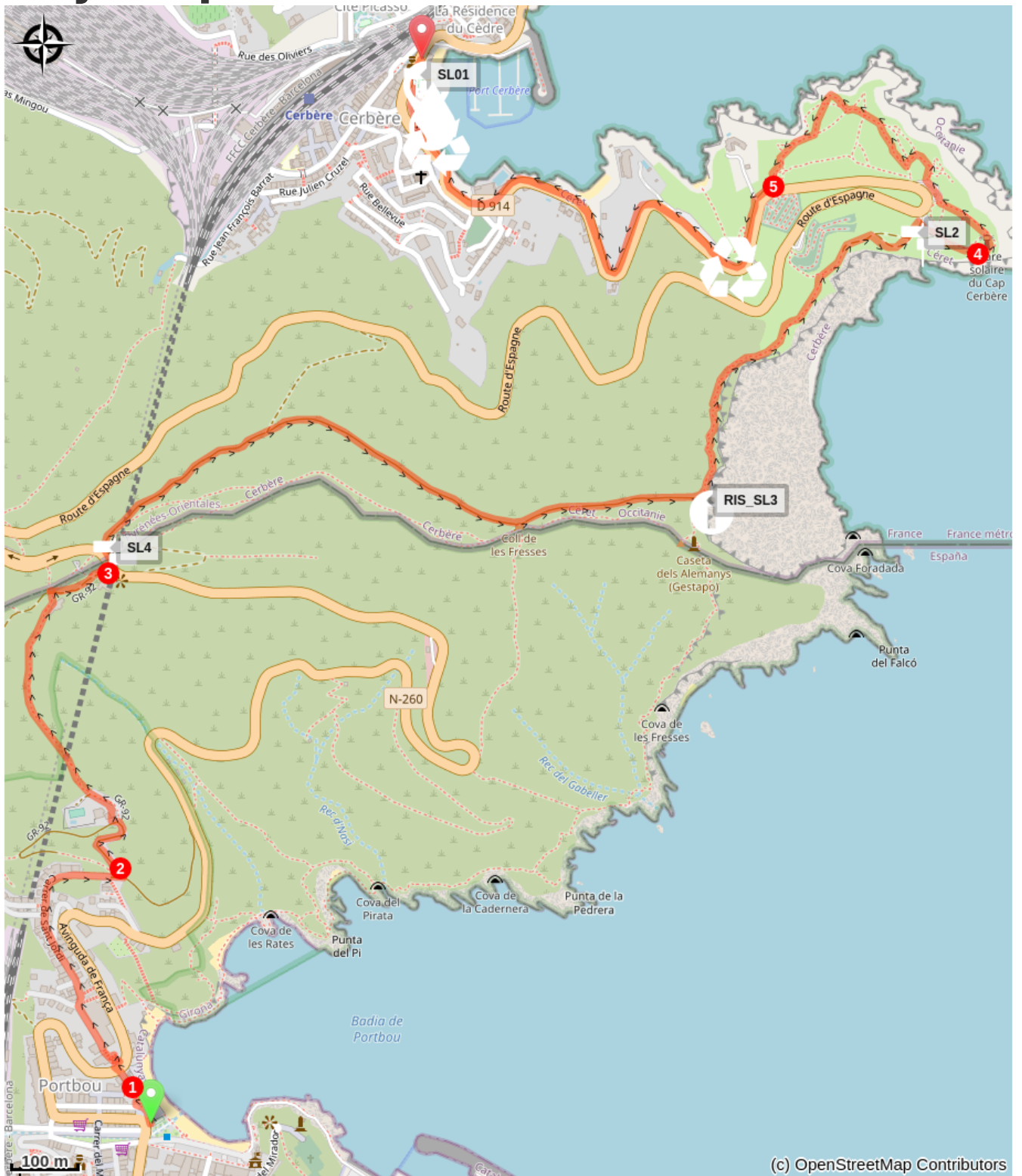
Departure : Tourist Office of Portbou

Arrival : Lighthouse of Cap Cerbère

From the Port-Bou tourist office, head towards the beach on the left, climb the stairs.

1. Continue on the carrer de Jordi, to reach the heights of Port-Bou, the route continues with a cemented road which passes in front of a wooden house.
2. Continue on a path towards the Col des Balistres, to reach the Memorial.
3. From the border, cross the RD914 to join the path on the left and continue on Crete.
4. Go down the path that winds up to the solar lighthouse.
5. Bypass the solar lighthouse, take the path through the garrigue on the right, follow the pedestrian path to the cemetery and descend by the sidewalk along the RD 114 towards the city center (BIT Cerbére).

On your path...



All useful information

⚠️ **Advices**

Vous profitez de la nature, vous l'aimez, prenez-en soin ...

Vous êtes en train d'emprunter un sentier de randonnée sur le long duquel des points réguliers de collecte d'ordures ménagères sont mis à votre entière disposition.

Par respect pour cet espace exceptionnel emprunté chaque mois par plusieurs dizaines de milliers de randonneurs et promeneurs, nous vous invitons à déposer à ces points de collecte l'ensemble de vos déchets (verre, papier, restes d'aliments, etc.) et ceux que vous pourriez malheureusement découvrir au fil de votre balade.

Grâce à ces gestes simples mais essentiels, conservons ce site propre, tel que la nature nous l'a gracieusement offert.

Environmental sensitive areas

Along your trek, you will go through sensitive areas related to the presence of a specific species or environment. In these areas, an appropriate behaviour allows to contribute to their preservation. For detailed information, specific forms are accessible for each area.

Zone Natura 2000 Directive Habitat

Sensitivity period:

Zone Natura 2000 Directive Oiseaux

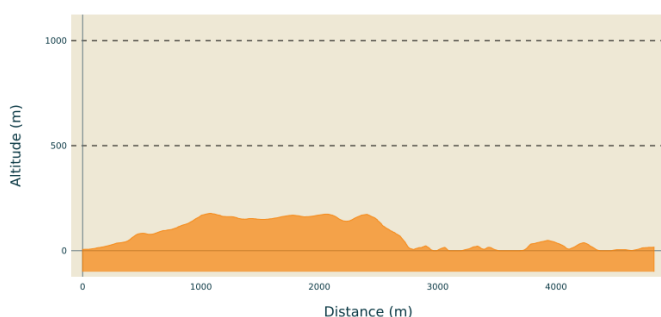


Zone Natura 2000 Directive Oiseaux

Sensitivity period:

Zone Natura 2000 Directive oiseaux

Altimetric profile



Min elevation 0 m
Max elevation 178 m