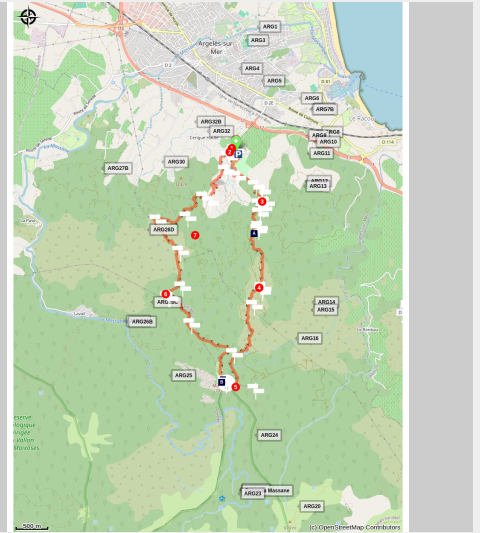


# The Massane tower

Albères - ARGELES SUR MER



Tour de la Massane (Aurélie Rubio)

*A "classic" hike in the Eastern Pyrenees Orientales which offers an exceptional panorama*

Discovery hiking. The Tower is located within the Massana Nature Reserve. To make the most of your hike, follow the rules and protect the environment

## Useful information

---

Practice : Hiking

---

Duration : 5 h 30

---

Length : 12.3 km

---

Trek ascent : 792 m

---

Difficulty : Hard

---

Type : Boucle

---

Themes : Point de vue,  
Sommet, Histoire, Montagne

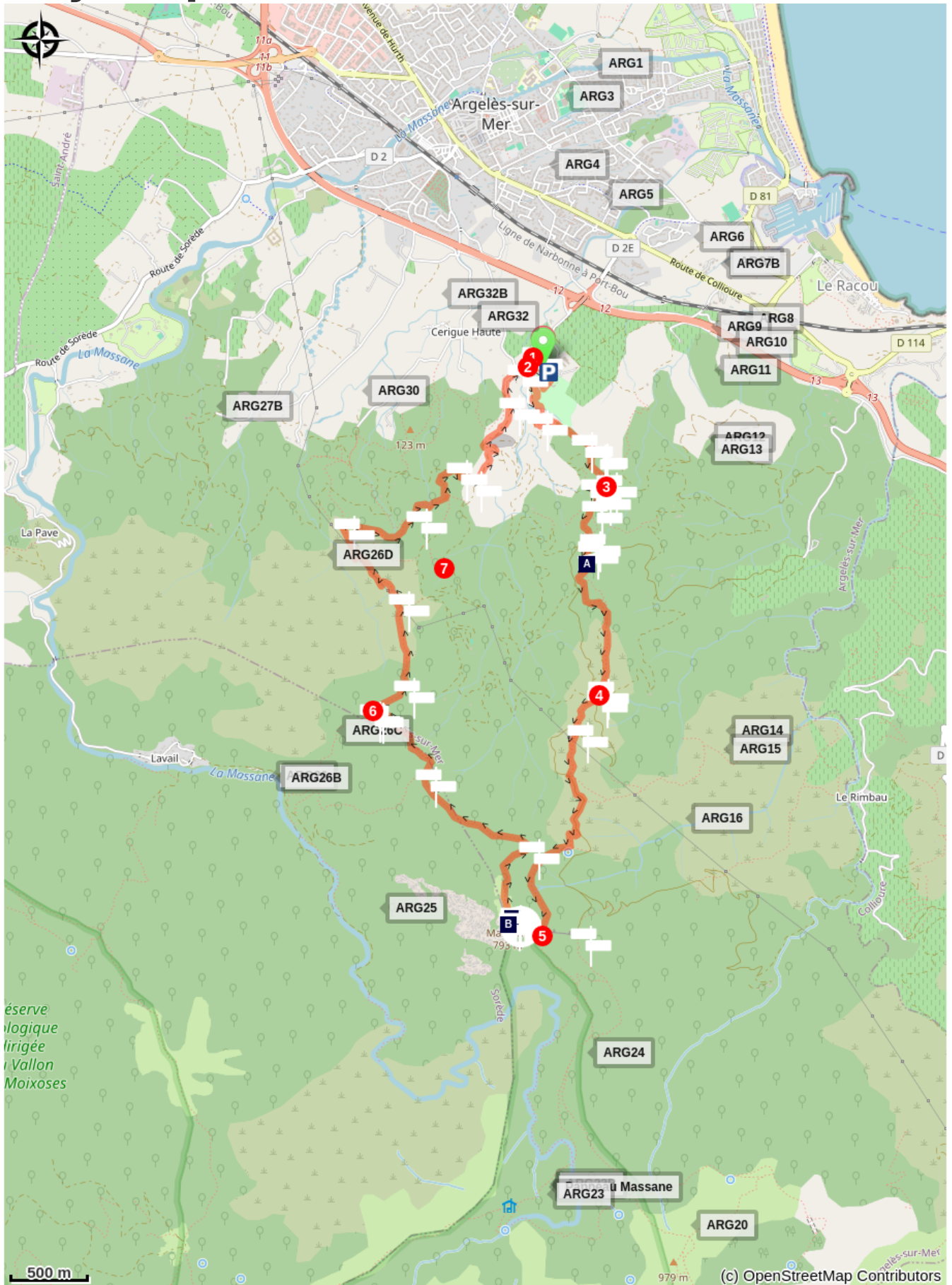
# Trek

Departure : Valmy Castle car park

Arrival : Valmy Castle car park


1. From the car park follow the road for 150 meters, then turn left.
2. Don't cross the ford, take the path left along the high wall of Valmy Castle. At the Mas Peyrot, don't take the DFCI but follow the path on the left . After the slope, cross the DFCI track, opposite flow the track that goes up into the oak forest and leads up to the Cova de l'Alarb Dolmen
3. Carry on up until you get to a crossroads. Take the second path on the left, cross the track, then take a right and left. At the Dolmen dels Collets of Collioure, continue on the path that leads to the track. Take a left and carry on up to a pool, walk round the pool on the left hand side and follow the rocky path up to the massif.
4. As the tracks join, take the path that goes under the electric wires and follow this track to the end. (Coll del Camp d'en Selva à 489 metres). There, take the path on the left that passes in front of the Font Sant Andreu.
5. Turn right to the Massane Tower and follow the edge line path. Enjoy the beautiful view (793 metres) look out when it's windy. Go back down towards the north to the Coll del Pomer (554 metres).
6. Don't take the path on the left, carry on to the crossing of the Roc del Grill(532 meters above the sea level).
7. Take a right, until you come to a crossing, carry straight on towards the ruins of Mas d'en Pardès.
8. Lower down, after the crossing, take a right down to the Mas de la Monja.
9. Carry on down the track towards Mas Blanc, join up with the road that leads you to the Valmy car park.

# On your path...



 Dolmen dels Collets de Cotlliure (A)

 Tour de la Massane (B)

 Le champ filonien du val de la  
Massane (C)

# All useful information

## **Advices**

Prévoir une bonne hydratation, chaussures de marche, casquette et coupe-vent.  
Vérifier la météo avant le départ.  
Respecter la nature en rapportant vos déchets.

*Itinéraire inscrit au Plan Départemental des Itinéraires de Promenade et de Randonnée des Pyrénées-Orientales*

*Le PDIPR est un outil de protection juridique des tracés qui recense les itinéraires ouverts à la randonnée pédestre, équestre et VTT. Il vise ainsi à favoriser la découverte des sites naturels et des paysages ruraux en développant la pratique de la randonnée. Pour être inscrit à ce plan, un itinéraire doit répondre à un ensemble de critères de qualité en terme d'aménagement et de gestion.*

## **Environmental sensitive areas**

Along your trek, you will go through sensitive areas related to the presence of a specific species or environment. In these areas, an appropriate behaviour allows to contribute to their preservation. For detailed information, specific forms are accessible for each area.

### **Zone Natura 2000 Directive Habitat**

Sensitivity period:

Zone Natura 2000 Directive Oiseaux



### **Zone Natura 2000 Directive Oiseaux**

Sensitivity period:

Zone Natura 2000 Directive oiseaux



### **Réserve de la Forêt de la Massane**

Sensitivity period: January, February, March, April, May, June, July, August, September, October, November, Decembre

Réserve Naturelle de la Forêt de la Massane.

Porté par l'Etat français, la hêtraie de la Réserve Naturelle de la Forêt de la Massane a rejoint le patrimoine mondial de l'UNESCO le 28 juillet 2021 sur la liste des "Forêts primaires et anciennes de Hêtres des Carpates et autre régions d'Europe".

Ce classement international prestigieux reconnaît l'ancienneté et le fort niveau de naturalité de cette vieille forêt du bassin méditerranéen en libre évolution depuis plus de 150 ans. Il est le fruit du travail exemplaire mené tant sur la connaissance que sur la gestion de la réserve depuis sa création en 1973 par les organismes

gestionnaires : l'Association des Amis de la Massane et la Fédération des Réserves Naturelles Catalanes.

## Un haut lieu de biodiversité

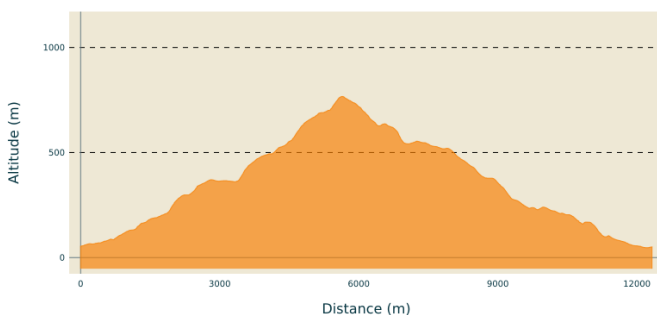
La forêt de la Massane est probablement l'aire protégée la plus inventoriée d'Europe, voire du monde. Les dernières publications montrent que cette forêt peut être considérée comme présentant une très grande diversité d'espèces à l'hectare, avec plus de 8 200 espèces répertoriées sur seulement 336 hectares.

## Un patrimoine commun à préserver

Si la hêtraie de la Massane a conservé ce patrimoine naturel exceptionnel depuis les dernières glaciations, elle n'en est pas moins menacée par les changements globaux brutaux (climat, activités humaines, etc.). De par ses caractéristiques biogéographiques, la Massane est considérée comme un poste avancé du changement climatique en zone méditerranéenne. Elle accuse certaines années des taux de mortalité 6 fois supérieurs à ce que l'on observe dans les autres hêtraies.

Afin de répondre aux enjeux actuels de gestion, un plan d'adaptation a été élaboré à partir d'un diagnostic de vulnérabilité établi selon les prédictions du GIEC et toutes les connaissances acquises sur le site (Life Natur'adapt). Pour préserver ce bien commun, il est donc indispensable de garantir sa tranquillité et son intégrité, notamment au regard des risques majeurs actuels (changement climatique, pollutions, surfréquentation, etc.).

## Altimetric profile



Min elevation 47 m  
Max elevation 767 m

## Transports

Retrouver toutes les lignes du bus à 1€ en cliquant [ici](#)

## Advised parking

Parking, Château de Valmy

## Access

From Argelès sur Mer, follow directions to Valmy Castle

# On your path...

---



## Dolmen dels Collets de Cotlliure (A)

Find this dolmen on the path that connects the Château de Valmy to the Tour de la Massane. The path will lead you first to the Dolmen de la Cova de l'Alarb, then you will arrive directly at the Dolmen del Collets area. Open your eyes and look around. The dolmen is there but in poor condition.  
Attribution : Jean-Philippe Lapeyre

---



## Tour de la Massane (B)

This watchtower, built by the Kings of Majorca, offers an exceptional point of view on the Plaine du Roussillon. At 793 meters altitude, the tower is a landmark for hikers of the massif. The famous Cassini cartographer even used it as a geodesic landmark in 1701 for his meridian work. He manages to find a difference of 397 toises between the foot of the Tower and Collioure (an altitude of 780 meters). Rather precise for the time, no?  
Attribution : Aurélie Rubio

---



## Le champ filonien du val de la Massane (C)

The wild gorges of the Massane are dug through the most metamorphic rocks (transformation of minerals under the effect of pressure or temperature) of the Massif des Albères. The most remarkable geological character is the presence of numerous leucocratic magmatic injection veins (rock made up of clear minerals). These veins are of all sizes but one of the most remarkable, of kilometer size, outcrops at the foot of the Tower of Massane (BRGM).  
Attribution : Guide ADT