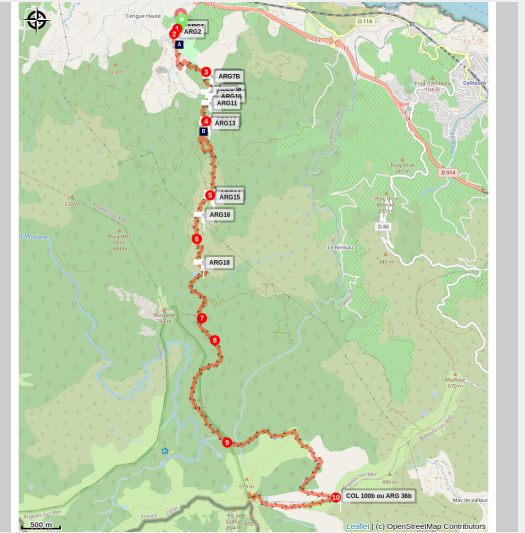


# The Pic Sailfort

Albères - ARGELES SUR MER



(OT Argeles-sur-Mer)



*A great hike to enjoy a 360° panoramic view of the two Catalonias (North and South).*

Traverse the scrubland, forests, the GR10, the summits, and the terraces of the vineyards of Collioure/Banyuls.

## Useful information

Practice : Hiking

Duration : 6 h 30

Length : 23.6 km

Trek ascent : 1599 m

Difficulty : Hard



Type : Aller-retour

Themes : Flora, Point de vue, Sommet

# Trek

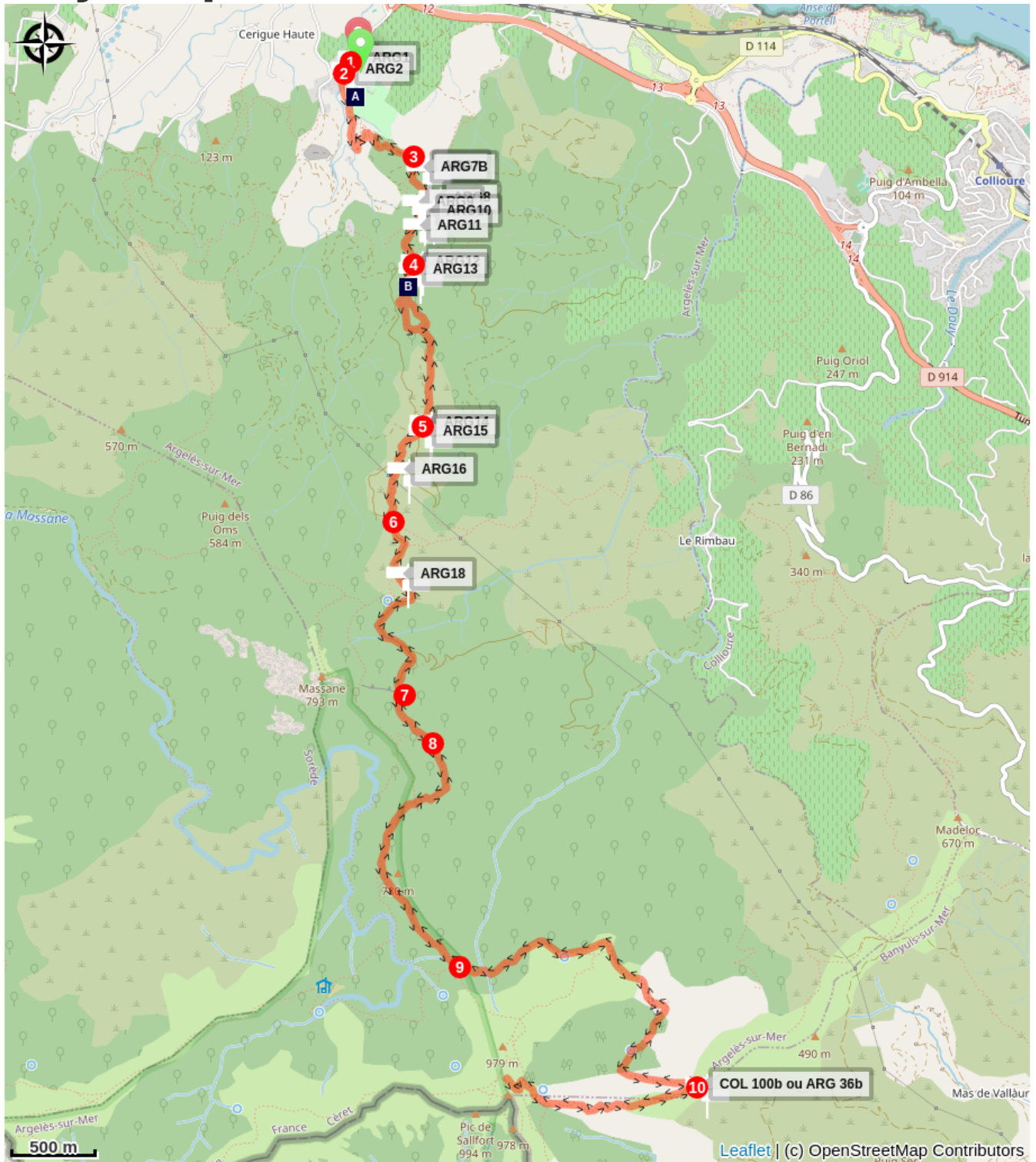
Departure : Valmy Castle

Arrival : Valmy Castle

Markings :  PR  GR

1. From the Valmy parking lot, retrace your steps to the road and descend toward "Camping des Mimosas."
2. At the ford, take the left path marked DFCI-AL n°42 and follow the PR ARG1 markers. After the Mas Peyrot, you'll overlook the Château de Valmy.
3. At 150m, turn right; the path deepens and ascends through the cork oak forest towards the Dolmen de 'La Cova de l'Alarb' (178m). There are multiple paths around, so be attentive to the yellow pedestrian markers.
4. Cross the DFCI-AL n°41 trail and continue straight to reach the remains of the Dolmen dels Collets de Cotlliure (274m).
5. Ascend to the intersection of several DFCI trails near a concrete basin, where you can take a break before continuing the ascent. Now, take the path that climbs ahead, behind the basin.
6. This trail crosses the DFCI-AL n°41ter twice. At the second crossing, stay on the path until its end at the Roc del Corb (The Raven Rock), also known as the terminus by the locals.
7. Take the path leading to Coll de la Placa d'Armes (677m). This marks the boundary of the Massane Forest Nature Reserve, identified by a sign.
8. Take the left path, Le Rimbau PR ARG3, which plunges into the beech forest and emerges at Coll d'en Verderol (776m).
9. Follow the route passing by the water catchments of Font d'en Cassanyes (Note: for safety reasons, bypass the tunnel) and Font d'en Vergés.
10. At the intersection of Le Rimbau PR ARG3 and GR10, head toward Pic Sallfort (978m). The vegetation here is sparse due to the strong winds. From this point, the panoramic view of the two Catalonias is exceptional. To return, retrace your steps back to Valmy.

# On your path...



 Château de Valmy (A)

 Dolmen dels Collets de Cotlliure (B)

# All useful information

## **Advices**

You are currently walking along a hiking trail where regular waste collection points are conveniently provided. In order to respect this exceptional space, which is visited each month by tens of thousands of hikers and walkers, we encourage you to dispose of all your waste (glass, paper, food scraps, etc.) at these collection points, and to pick up any litter you may unfortunately come across during your walk. By performing these simple yet essential actions, let's keep this site clean, as nature has graciously provided it."

## **Environmental sensitive areas**

Along your trek, you will go through sensitive areas related to the presence of a specific species or environment. In these areas, an appropriate behaviour allows to contribute to their preservation. For detailed information, specific forms are accessible for each area.

### **Zone Natura 2000 Directive Habitat**

Sensitivity period:

Zone Natura 2000 Directive Oiseaux



### **Zone Natura 2000 Directive Oiseaux**

Sensitivity period:

Zone Natura 2000 Directive oiseaux



### **Réserve de la Forêt de la Massane**

Sensitivity period: January, February, March, April, May, June, July, August, September, October, November, Decembre

Réserve Naturelle de la Forêt de la Massane.

Porté par l'Etat français, la hêtraie de la Réserve Naturelle de la Forêt de la Massane a rejoint le patrimoine mondial de l'UNESCO le 28 juillet 2021 sur la liste des "Forêts primaires et anciennes de Hêtres des Carpates et autre régions d'Europe".

Ce classement international prestigieux reconnaît l'ancienneté et le fort niveau de naturalité de cette vieille forêt du bassin méditerranéen en libre évolution depuis plus de 150 ans. Il est le fruit du travail exemplaire mené tant sur la connaissance que sur la gestion de la réserve depuis sa création en 1973 par les organismes cogestionnaires : l'Association des Amis de la Massane et la Fédération des Réserves Naturelles Catalanes.

## **Un haut lieu de biodiversité**

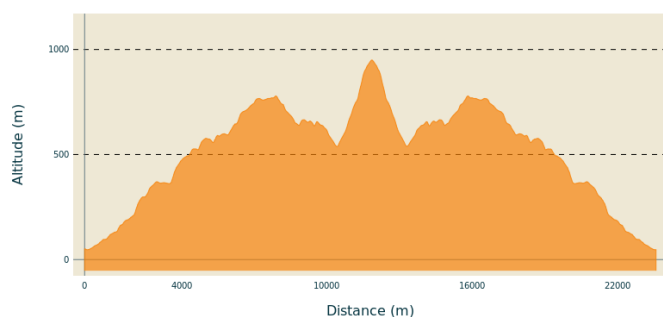
La forêt de la Massane est probablement l'aire protégée la plus inventoriée d'Europe, voire du monde. Les dernières publications montrent que cette forêt peut être considérée comme présentant une très grande diversité d'espèces à l'hectare, avec plus de 8 200 espèces répertoriées sur seulement 336 hectares.

## Un patrimoine commun à préserver

Si la hêtraie de la Massane a conservé ce patrimoine naturel exceptionnel depuis les dernières glaciations, elle n'en est pas moins menacée par les changements globaux brutaux (climat, activités humaines, etc.). De par ses caractéristiques biogéographiques, la Massane est considérée comme un poste avancé du changement climatique en zone méditerranéenne. Elle accuse certaines années des taux de mortalité 6 fois supérieurs à ce que l'on observe dans les autres hêtraies.

Afin de répondre aux enjeux actuels de gestion, un plan d'adaptation a été élaboré à partir d'un diagnostic de vulnérabilité établi selon les prédictions du GIEC et toutes les connaissances acquises sur le site (Life Natur'adapt). Pour préserver ce bien commun, il est donc indispensable de garantir sa tranquillité et son intégrité, notamment au regard des risques majeurs actuels (changement climatique, pollutions, surfréquentation, etc.).

## Altimetric profile



Min elevation 47 m  
Max elevation 950 m

## Transports

Bus 1€

## Access

From Argelès-sur-Mer, follow the direction toward the "Château de Valmy".

## Advised parking

Château de Valmy Parking Lot



# On your path...

---



## Château de Valmy (A)

An amazing space leaning against the Albères, embracing the vineyards and the Mediterranean: welcome to the Château de Valmy. Art Nouveau style, it is the work of the Danish architect Viggo Petersen. It is Pierre Bardou, a Peruvian industrialist creator of the brand JOB, who controls this castle for his daughter Jeanne from 1888 to 1900. His descendants are still owners of the castle. They relaunched the wine business and created guest rooms at the Château. Go check it out !

Attribution : CCACVI

---



## Dolmen dels Collets de Cotlliure (B)

Find this dolmen on the path that connects the Château de Valmy to the Tour de la Massane. The path will lead you first to the Dolmen de la Cova de l'Alarb, then you will arrive directly at the Dolmen del Collets area. Open your eyes and look around. The dolmen is there but in poor condition.

Attribution : Jean-Philippe Lapeyre