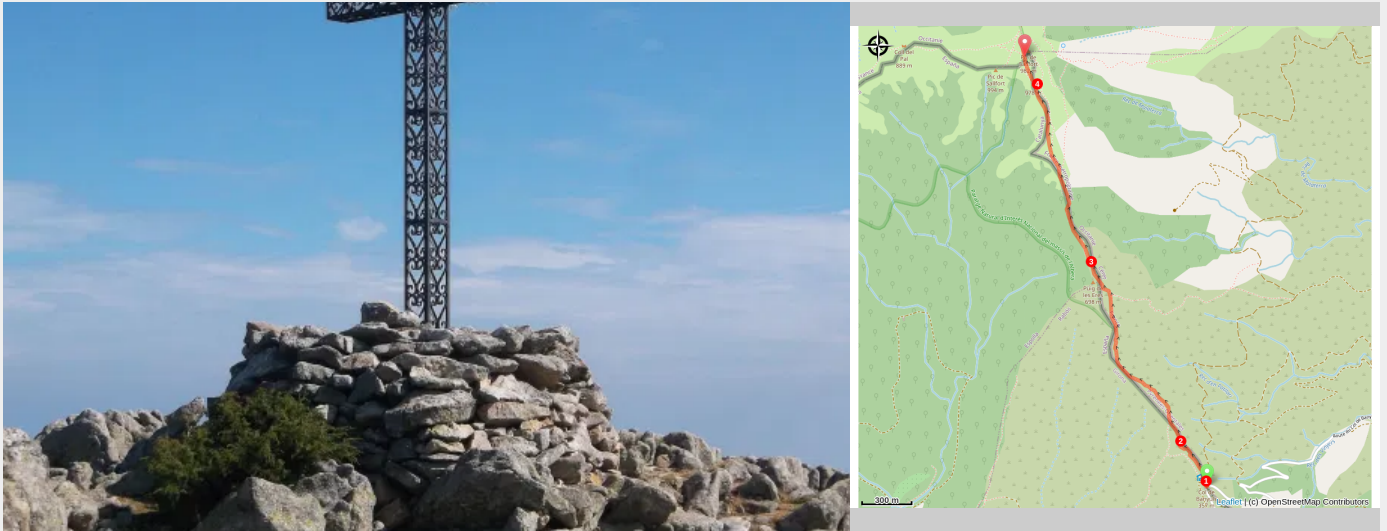


[Link] Col de Banyuls to Pic Sallfort



Côte Vermeille - BANYULS SUR MER



Croix Sallfort (elcoste)

Magnificent view, unique refuge, and beautiful vegetation.

A hike offering the chance to enjoy views on both sides of the border, the vegetation of the Albèra range, and a truly unique refuge.

Useful information

Practice : Hiking

Duration : 2 h

Length : 3.2 km

Trek ascent : 634 m

Difficulty : Very hard

Type : Traversée

Themes : Point de vue,
Sommet, Histoire, Montagne

Trek

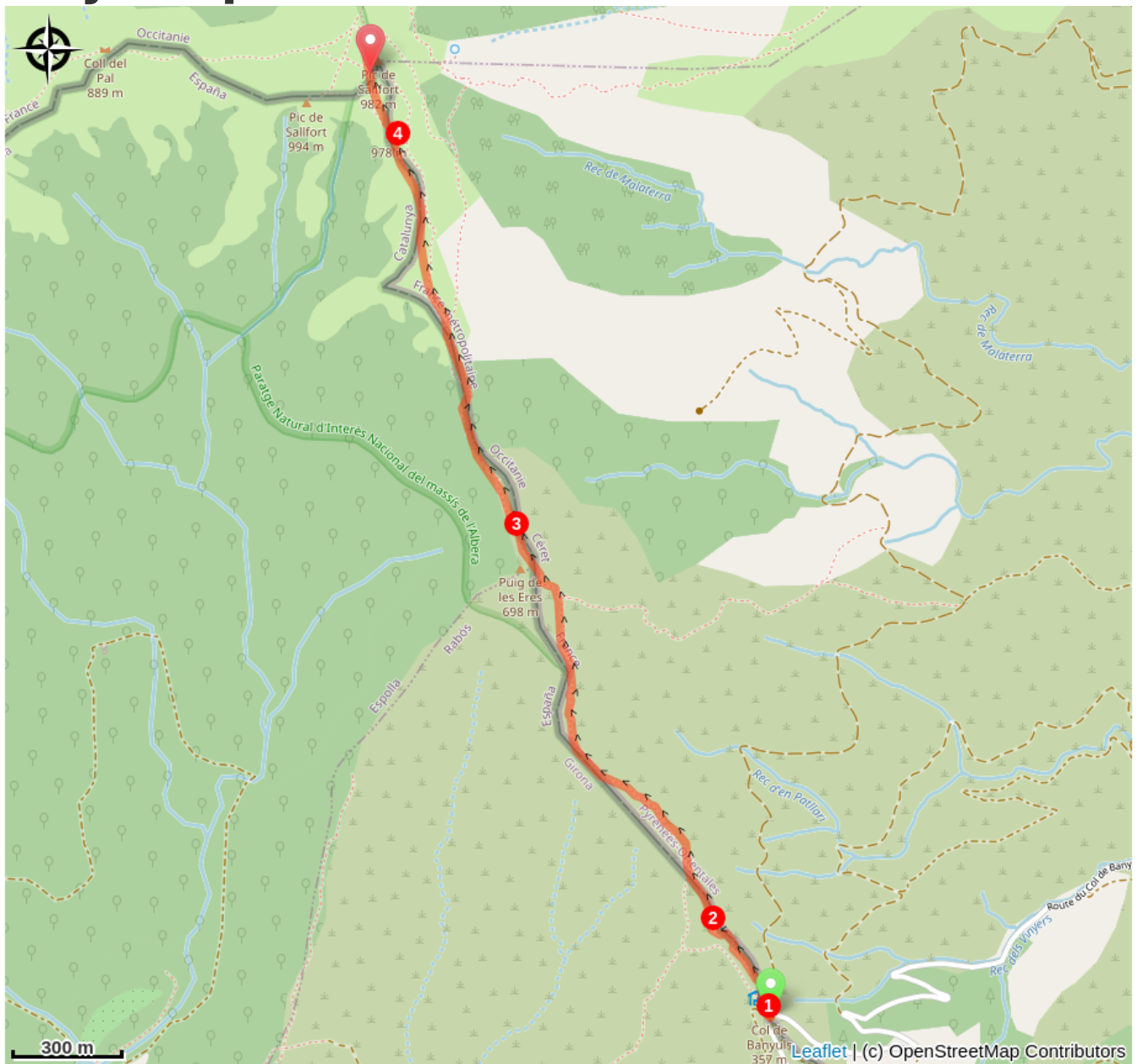
Departure : Col de Banyuls (357m)

Arrival : Pic Sailfort (983m)

Markings :  PR

1. At the Col de Banyuls (357m), take the trail climbing to the right. The path follows the border and starts behind the "Stèle des Évadés de France" memorial (357m).
2. It ascends steeply to Pla de Les Eres (685m), passes by Pic d'Estella (Freedom Passage), and continues toward Pic Sailfort.
3. Once on the ridges, head towards Pic Sailfort. You will pass a cross marking and then Tomy's refuge—please respect this place full of memories.
4. Finally, reach the summit of Pic de Sailfort (983m).

On your path...



All useful information

Advices

Let's protect forest ecosystems to preserve our biodiversity!

Part of the route passes through the Massane Nature Reserve. The Massane forest is a scientific research laboratory where nearly 6,500 species have been documented within an area of only 336 hectares. Overuse of this space could cause irreversible damage to its habitat.

This site is therefore subject to rules and restrictions aimed at protecting its natural heritage.

The introduction or destruction of plants and animals, as well as any activities likely to harm the natural environment, are strictly prohibited.

The full list of restrictions for the Reserve is available by clicking [here](#).

Plan ahead: bring water, a hat or cap, a windbreaker, snacks or a picnic, and sturdy shoes. Please respect the environment by taking your waste with you. Check the weather forecast before setting out.

Environmental sensitive areas

Along your trek, you will go through sensitive areas related to the presence of a specific species or environment. In these areas, an appropriate behaviour allows to contribute to their preservation. For detailed information, specific forms are accessible for each area.

Zone Natura 2000 Directive Habitat

Sensitivity period:

Zone Natura 2000 Directive Oiseaux



Zone Natura 2000 Directive Oiseaux

Sensitivity period:

Zone Natura 2000 Directive oiseaux



Réserve de la Forêt de la Massane

Sensitivity period: January, February, March, April, May, June, July, August, September, October, November, Decembre

Réserve Naturelle de la Forêt de la Massane.

Porté par l'Etat français, la hêtraie de la Réserve Naturelle de la Forêt de la Massane a rejoint le patrimoine mondial de l'UNESCO le 28 juillet 2021 sur la liste des "Forêts primaires et anciennes de Hêtres des Carpates et autre régions d'Europe".

Ce classement international prestigieux reconnaît l'ancienneté et le fort niveau de naturalité de cette vieille forêt du bassin méditerranéen en libre évolution depuis plus de 150 ans. Il est le fruit du travail exemplaire mené tant sur la connaissance que sur la gestion de la réserve depuis sa création en 1973 par les organismes cogestionnaires : l'Association des Amis de la Massane et la Fédération des Réserves Naturelles Catalanes.

Un haut lieu de biodiversité

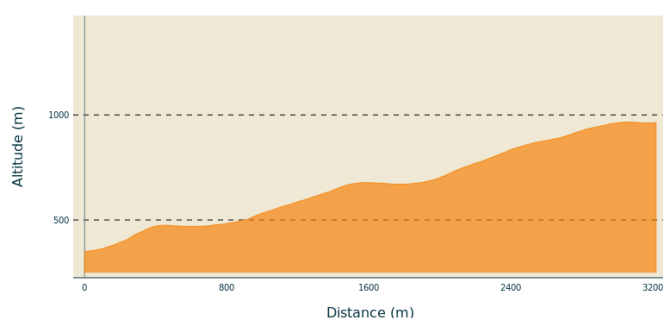
La forêt de la Massane est probablement l'aire protégée la plus inventoriée d'Europe, voire du monde. Les dernières publications montrent que cette forêt peut être considérée comme présentant une très grande diversité d'espèces à l'hectare, avec plus de 8 200 espèces répertoriées sur seulement 336 hectares.

Un patrimoine commun à préserver

Si la hêtraie de la Massane a conservé ce patrimoine naturel exceptionnel depuis les dernières glaciations, elle n'en est pas moins menacée par les changements globaux brutaux (climat, activités humaines, etc.). De par ses caractéristiques biogéographiques, la Massane est considérée comme un poste avancé du changement climatique en zone méditerranéenne. Elle accuse certaines années des taux de mortalité 6 fois supérieurs à ce que l'on observe dans les autres hêtraies.

Afin de répondre aux enjeux actuels de gestion, un plan d'adaptation a été élaboré à partir d'un diagnostic de vulnérabilité établi selon les prédictions du GIEC et toutes les connaissances acquises sur le site (Life Natur'adapt). Pour préserver ce bien commun, il est donc indispensable de garantir sa tranquillité et son intégrité, notamment au regard des risques majeurs actuels (changement climatique, pollutions, surfréquentation, etc.).

Altimetric profile



Min elevation 349 m
Max elevation 966 m

Transports

Bus 1€

Advised parking

Col de Banyuls

Access

D914