

From Banyuls to Pic Sallfort via the "GR10"

Côte Vermeille - BANYULS SUR MER



Pic Sallfort (elcoste)



"Breathtaking views of the coast, the plains, and southern Catalonia."

Le Pic de Sallfort est une randonnée très intéressante passant par plusieurs cols. Il offre des vues incroyables sur la côte, l'Alt Emporda et la plaine du Roussillon.

Useful information

Practice : Hiking

Duration : 8 h

Length : 19.4 km

Trek ascent : 1284 m

Difficulty : Hard



Type : Aller-retour

Themes : Flora, Point de vue, Géologie, Sommet, Montagne

Trek

Departure : Tourist Office of Banyuls-sur-Mer

Arrival : Tourist Office of Banyuls-sur-Mer

Markings :  PR  GR

1. Depart from the Tourist Office, passing by the Town Hall and the café and restaurant terraces in the square, then onto Avenue du Puig del Mas. Take a glance across the street at the birthplace of the sculptor Aristide Maillol, marked by a plaque on the facade.
2. Continue along Avenue du Puig del Mas for 150 meters. Turn right before the parking lot; the GR10 passes under the railway line.
3. Turn right, the trail ascends, passing by a house to reach Col de las Vinyes, a junction of roads. The trail continues straight ahead, ascending to reach Col de Llagostera (255m). There's an orientation table; the building on the left is a former winery.
4. Continue on the paved road for 500 meters, then turn right. The trail passes by the hunters' fountain and ascends steeply to Col des Gascons (386m).
5. Leave the track that veers left and continue on the trail ascending towards Battery 500. The GR10 veers left to continue towards Col de Formigó and Col de la Vallauria (418m). Along the way, observe the Reig cellars (ruins).
6. From Col de la Vallauria, follow the GR10 to Sallfort (981m). There's an option to reach Col de Banyuls via the trail along the border (marked in yellow).

Note: This route can be shortened by starting from Col des Gascons, accessible via D86, also known as the Route des Crêtes.

On your path...



Col de Banyuls-sur-Mer (A)

All useful information

Advices

Let's respect forest ecosystems to safeguard our biodiversity!

A portion of the route passes through the Massane Nature Reserve. The Massane forest serves as a scientific research laboratory, where nearly 6,500 species have been inventoried within a surface area of only 336 hectares. Overuse of this space can have irreversible effects on the habitat. Therefore, this site is subject to obligations and prohibitions aimed at protecting the natural heritage. The introduction or destruction of plants, animals, and any work likely to harm the natural environment is prohibited.

Follow the yellow and red markings. Remember to bring water, a hat or cap, hiking shoes, a windbreaker, or waterproof clothing outside of the summer months. Respect nature by carrying out your waste. Do not stray from the marked trails.

Environmental sensitive areas

Along your trek, you will go through sensitive areas related to the presence of a specific species or environment. In these areas, an appropriate behaviour allows to contribute to their preservation. For detailed information, specific forms are accessible for each area.

Zone Natura 2000 Directive Habitat

Sensitivity period:

Zone Natura 2000 Directive Oiseaux



Zone Natura 2000 Directive Oiseaux

Sensitivity period:

Zone Natura 2000 Directive oiseaux



Réserve de la Forêt de la Massane

Sensitivity period: January, February, March, April, May, June, July, August, September, October, November, Decembre

Réserve Naturelle de la Forêt de la Massane.

Porté par l'Etat français, la hêtraie de la Réserve Naturelle de la Forêt de la Massane a rejoint le patrimoine mondial de l'UNESCO le 28 juillet 2021 sur la liste des "Forêts primaires et anciennes de Hêtres des Carpates et autre régions d'Europe".

Ce classement international prestigieux reconnaît l'ancienneté et le fort niveau de

naturalité de cette vieille forêt du bassin méditerranéen en libre évolution depuis plus de 150 ans. Il est le fruit du travail exemplaire mené tant sur la connaissance que sur la gestion de la réserve depuis sa création en 1973 par les organismes cogestionnaires : l'Association des Amis de la Massane et la Fédération des Réserves Naturelles Catalanes.

Un haut lieu de biodiversité

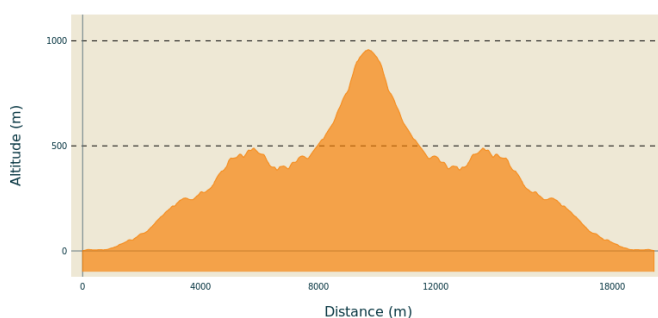
La forêt de la Massane est probablement l'aire protégée la plus inventoriée d'Europe, voire du monde. Les dernières publications montrent que cette forêt peut être considérée comme présentant une très grande diversité d'espèces à l'hectare, avec plus de 8 200 espèces répertoriées sur seulement 336 hectares.

Un patrimoine commun à préserver

Si la hêtraie de la Massane a conservé ce patrimoine naturel exceptionnel depuis les dernières glaciations, elle n'en est pas moins menacée par les changements globaux brutaux (climat, activités humaines, etc.). De par ses caractéristiques biogéographiques, la Massane est considérée comme un poste avancé du changement climatique en zone méditerranéenne. Elle accuse certaines années des taux de mortalité 6 fois supérieurs à ce que l'on observe dans les autres hêtraies.

Afin de répondre aux enjeux actuels de gestion, un plan d'adaptation a été élaboré à partir d'un diagnostic de vulnérabilité établi selon les prédictions du GIEC et toutes les connaissances acquises sur le site (Life Natur'adapt). Pour préserver ce bien commun, il est donc indispensable de garantir sa tranquillité et son intégrité, notamment au regard des risques majeurs actuels (changement climatique, pollutions, surfréquentation, etc.).

Altimetric profile



Min elevation 1 m
Max elevation 958 m

Transports

[Bus 1€](#)

Advised parking

Free market car park (except on Thursdays and Sundays, market days) and Baillaury car park"

Access

D914

On your path...



⚔ Col de Banyuls-sur-Mer (A)

This incredibly wild and unspoiled site, which serves as the border between France and Spain, has been the scene of many twists and turns in the history of refugees. Discover the beauty of the place and let yourself be amazed by the unique panorama of the site.

Attribution : François-Xavier Hallé