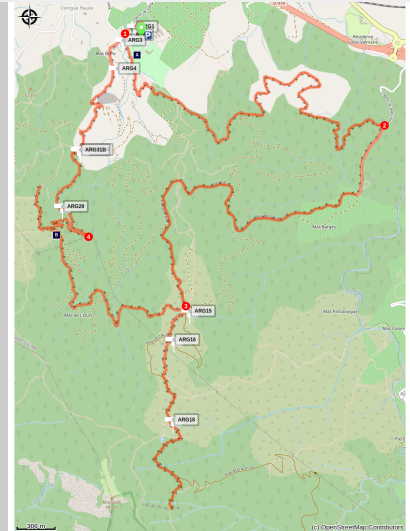


# Les Balcons d'Argelès (mountain bike)



Albères - ARGELES SUR MER



(CCACVI)

## *Loop for sportsmen !*

A difficult level course to test your physical abilities. Several trails connected by rolling parts, a descent on a cleared trail and exceptional views of Argelès-sur-Mer and the Roussillon plain.

## Useful information

---

Practice : Mountain Bike

---

---

Duration : 2 h 30

---

---

Length : 19.4 km

---

---

Trek ascent : 921 m

---

---

Difficulty : Hard

---

---

Type : Boucle

---

---

Themes : Point de vue

---

# Trek

Departure : Valmy' carpark (mountain bike)

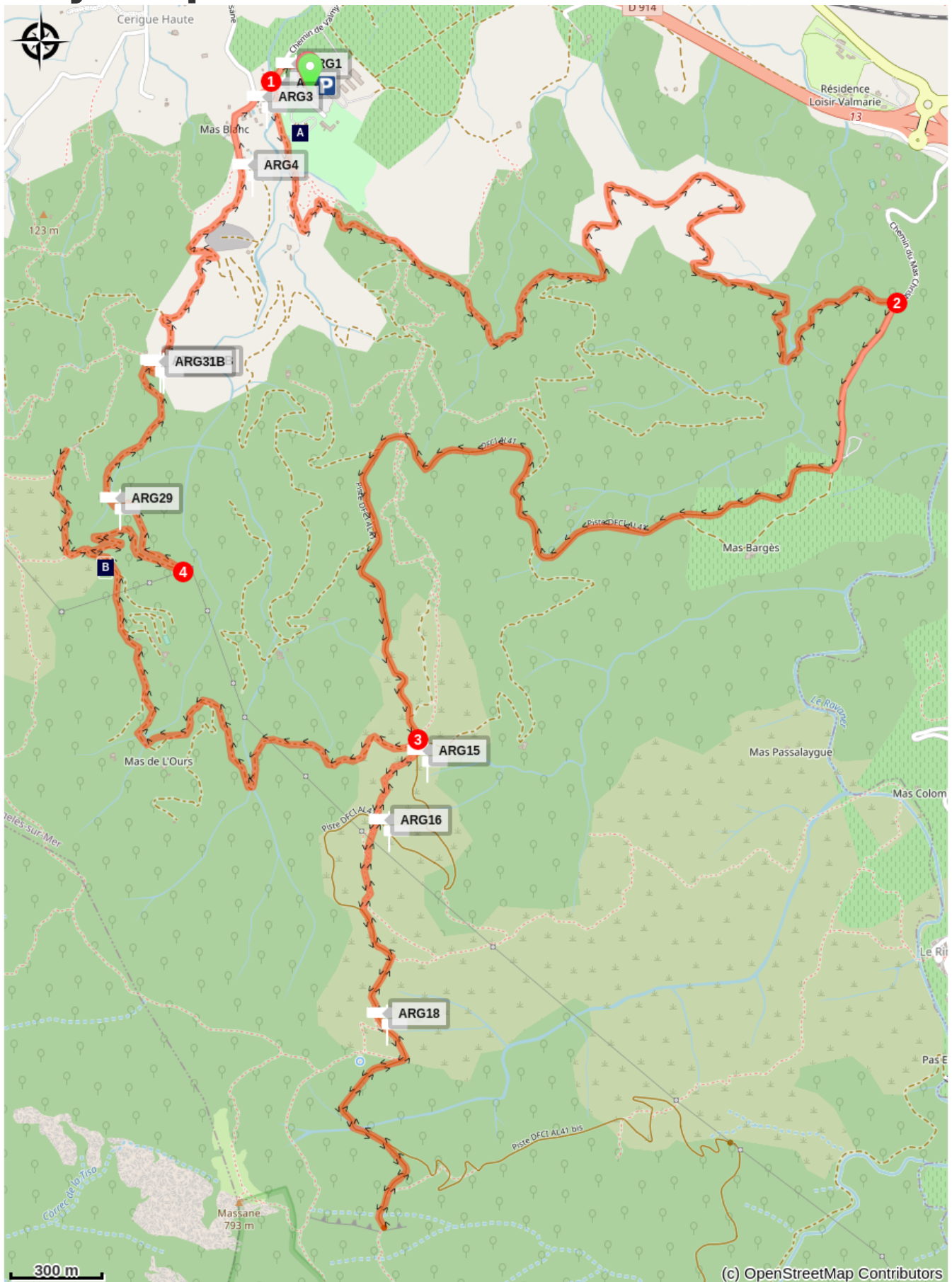
Arrival : Valmy' carpark (base mountain bike)

Markings : 🚲 VTT

View from above of Argelès-sur-Mer. You will successively reach the heights of Argelès-sur-Mer following these different levels.

1. At the ford, take the path on the left. After a hundred yards, you'll encounter your first difficulty, a steep climb leads you to a hillside on this first part of the course. The first ten minutes are very hard. Don't give up now ! At the top of this slope, proceed down on 3 kms to before a little forward thrust until the fork of the Mas Cristine.
2. The fork of Mas Cristine is a passage from the path to a paved road of 300 mètres long . It's also the last soft passage before the beginning of the principal climb to the basin. At the end of this road take the path DFCI. From this point, be patient, the next three kilometers will be easier.
3. You will reach the highest point of this bike ride at the basin . There are yet a few difficulties before the long descent to Valmy. Continue on the right side of the basin. For the more daring, the trail continues straight ahead for 2 kms towards the Col de la Place d'Armes. Be careful , at the end of the path, it's necessary to carry the bike to get to the "Tour de la Massane".
4. In the descent, do not miss the hairpin bend. This point is ideal for a souvenir photo. After all of your hard work, it is well deserved

# On your path...



 Château de Valmy (A)

 Stèle of airmen (B)

# All useful information

## **Advices**

Follow the signs (mountain bike) red color n°3

## **Environmental sensitive areas**

Along your trek, you will go through sensitive areas related to the presence of a specific species or environment. In these areas, an appropriate behaviour allows to contribute to their preservation. For detailed information, specific forms are accessible for each area.

### **Zone Natura 2000 Directive Habitat**

Sensitivity period:

Zone Natura 2000 Directive Oiseaux



### **Zone Natura 2000 Directive Oiseaux**

Sensitivity period:

Zone Natura 2000 Directive oiseaux



### **Réserve de la Forêt de la Massane**

Sensitivity period: January, February, March, April, May, June, July, August, September, October, November, Decembre

Réserve Naturelle de la Forêt de la Massane.

Porté par l'Etat français, la hêtraie de la Réserve Naturelle de la Forêt de la Massane a rejoint le patrimoine mondial de l'UNESCO le 28 juillet 2021 sur la liste des "Forêts primaires et anciennes de Hêtres des Carpates et autre régions d'Europe".

Ce classement international prestigieux reconnaît l'ancienneté et le fort niveau de naturalité de cette vieille forêt du bassin méditerranéen en libre évolution depuis plus de 150 ans. Il est le fruit du travail exemplaire mené tant sur la connaissance que sur la gestion de la réserve depuis sa création en 1973 par les organismes cogestionnaires : l'Association des Amis de la Massane et la Fédération des Réserves Naturelles Catalanes.

## **Un haut lieu de biodiversité**

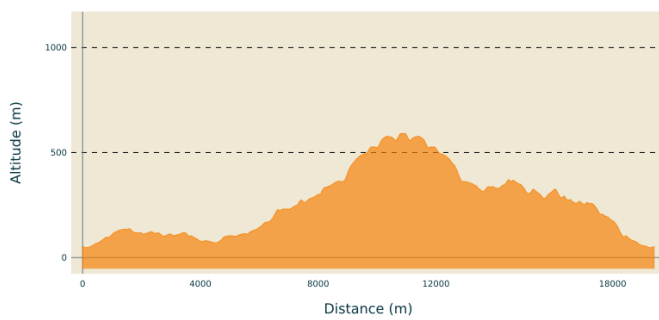
La forêt de la Massane est probablement l'aire protégée la plus inventoriée d'Europe, voire du monde. Les dernières publications montrent que cette forêt peut être considérée comme présentant une très grande diversité d'espèces à l'hectare, avec plus de 8 200 espèces répertoriées sur seulement 336 hectares.

## Un patrimoine commun à préserver

Si la hêtraie de la Massane a conservé ce patrimoine naturel exceptionnel depuis les dernières glaciations, elle n'en est pas moins menacée par les changements globaux brutaux (climat, activités humaines, etc.). De par ses caractéristiques biogéographiques, la Massane est considérée comme un poste avancé du changement climatique en zone méditerranéenne. Elle accuse certaines années des taux de mortalité 6 fois supérieurs à ce que l'on observe dans les autres hêtraies.

Afin de répondre aux enjeux actuels de gestion, un plan d'adaptation a été élaboré à partir d'un diagnostic de vulnérabilité établi selon les prédictions du GIEC et toutes les connaissances acquises sur le site (Life Natur'adapt). Pour préserver ce bien commun, il est donc indispensable de garantir sa tranquillité et son intégrité, notamment au regard des risques majeurs actuels (changement climatique, pollutions, surfréquentation, etc.).

## Altimetric profile



Min elevation 47 m  
Max elevation 591 m

## Transports

Bus à 1€

## Access

Direct access by RD 914: Exit Château de Valmy

## Advised parking

Parking du Château de Valmy

# On your path...

---



## Château de Valmy (A)

An amazing space leaning against the Albères, embracing the vineyards and the Mediterranean: welcome to the Château de Valmy. Art Nouveau style, it is the work of the Danish architect Viggo Petersen. It is Pierre Bardou, a Peruvian industrialist creator of the brand JOB, who controls this castle for his daughter Jeanne from 1888 to 1900. His descendants are still owners of the castle. They relaunched the wine business and created guest rooms at the Château. Go check it out !

Attribution : CCACVI

---



## Stèle of airmen (B)

This place of memory pays tribute to the airmen who disappeared in the plane crash of June 6, 1957. That day, at dawn, a banal exercise mission ended in drama when the plane hit the flank of the mountain. With the shock the plane caught fire, burning the mountain "l' Albèra" at the same time. Six men perished in the flames. The restoration of this monument in June 2017 prevents this place to being forgotten and to continue to live in collective memory.

Attribution : Stephane Ferrer