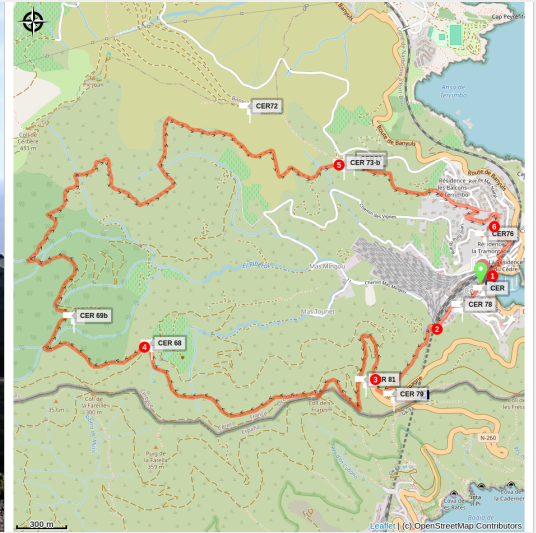


El camino de la Frigoulette

Côte Vermeille - CERBERE



(CCACVI)



Montañas de Cerbère entre viñas y mar

Desde el Port de Cerbère, pasando por la zona transfronteriza, esta excursión le ofrecerá un hermoso panorama de la costa

Información útil

Práctica : Senderismo

Duración : 3 h 30

Distancia : 11.3 km

Desnivel positivo : 565 m

Dificultad : Facile

Tipo : Boucle

Temática : Flore, Point de vue, Montagne, Patrimoine

Itinerario

Salida : Oficina de turismo de Cerbère

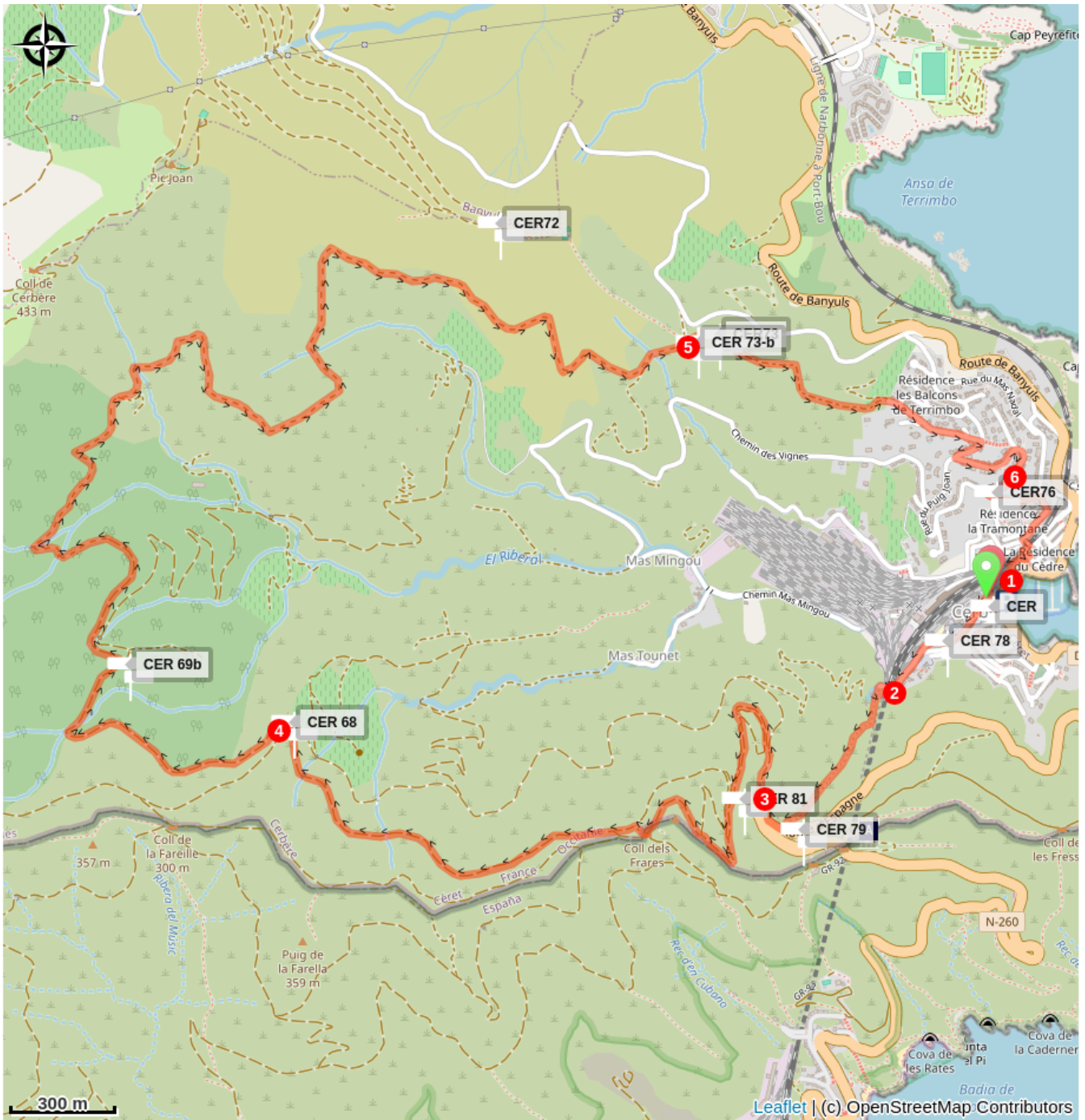
Llegada : Oficina de turismo de Cerbère

Puntos de interés :  PR

Desde el Parking de la República, cerca de la Oficina de Turismo, cruce el RD 914 y gire a la derecha Rue Anatole France.

1. Al final de la calle Anatole France, gire a la izquierda y tome el túnel de la calle del Riberal o calle Dominique Mitjaville.
2. En el túnel, gire a la izquierda y suba por la calle Jean Barrat para ir hacia las vías del tren. A la salida del túnel, tome el camino que se alza frente a la casa de la antigua frontera.
3. Tome RD 914 a 200 metros y gire a la derecha para continuar por la pista forestal ancha (DFCI-AL64) hacia Puig del Frare. Esta pista le conduce al pie del Serrat del Fito. En el cruce, siga hacia la pista DFCI-AL 64
4. En siguiente cruce baje hasta la DFCI AL67 y atraviese el pequeño claro (Pla de las Vacas). Continúe por la ruta DFCI-AL65 hasta el Coll d'Enbarseló y el Camí de les Crestes. Después tome la pequeña carretera asfaltada que conduce al vecindario de La Solana.
5. Para acortar la caminata, en la intersección del Chemin des Crêtes, gire a la derecha y pase por debajo del túnel para llegar al centro de la ciudad.
6. En la entrada de la urbanización, vaya hacia el callejón sin salida Al Soula, luego siga por Rue du Puig Carroitg. Cruce el puente peatonal del ferrocarril, donde podrá ver el hotel Le Belvédère du Rayon Vert. Baje a la derecha por las escaleras y gire a la izquierda para llegar frente a la estatua de Transbordeuses d'oranges.

En su camino...



 Tourelle du Col des Belitres (A)

Información útil

Recomendaciones

Disfruten de la naturaleza, les gusta, cuídenla...

Está haciendo una ruta de senderismo a lo largo de la cual hay puntos de recolección de basura a su disposición.

Por respeto a este espacio excepcional utilizado cada mes por varias decenas de miles de excursionistas y caminantes, le invitamos a depositar en estos puntos de recolección todos sus desechos (vidrio, papel, restos de comida, etc.) y los que lamentablemente podrá descubrir durante su paseo.

Gracias a estos gestos simples pero esenciales, mantendremos este espacio limpio, como la naturaleza nos lo ha ofrecido amablemente.

Zones de sensibilité environnementale

Au cour de votre itinéraire, vous allez traverser des zones sensibles en rapport avec la présence d'une espèce ou d'un environnement spécifique. Dans ces zones, un comportement approprié permet de contribuer à leurs préservation. Pour plus d'information, des fiches sont disponibles pour chaque zone.

Zone Natura 2000 Directive Habitat

Période de sensibilité :

Zone Natura 2000 Directive Oiseaux

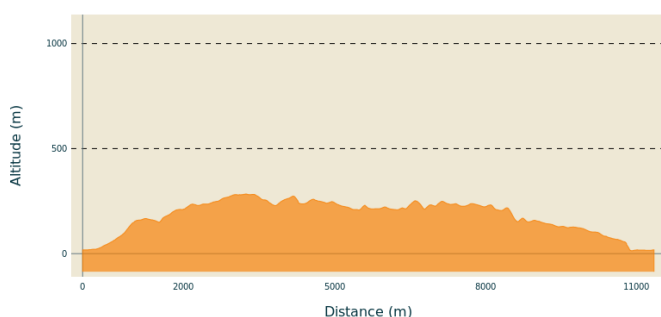


Zone Natura 2000 Directive Oiseaux

Période de sensibilité :

Zone Natura 2000 Directive oiseaux

Perfil altimétrico



Altitud mín 14 m
Altitud máx 284 m

Transportes

Retrouver toutes les lignes du bus à 1€ en cliquant [ici](#)

Acceso por carretera

Acceso a Cerbère por la RN 114

Parking recomendado

Parking de la Mairie

En su camino...



Tourelle du Col des Belitres (A)

Torreta que data de la Segunda Guerra Mundial. Elemento constitutivo del frente fortificado mediterráneo realizado por las fuerzas alemanas en 1942 en respuesta al desembarco en el norte de África que obliga a las fuerzas alemanas a ocupar la zona libre.

Créditos de fotos : Gilles Athier