
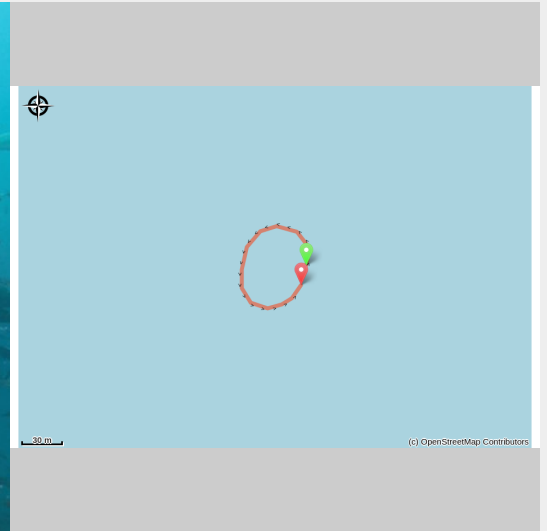


# Naufragio de l'Astrée

Côte Vermeille - PORT- VENDRES



Bossoirs (Laurent Urios)



*Todos los clubs de buceo de la Côte vermeille proponen la excursión de este naufragio*

Con el Alice Robert y el Saumur, el Astrée es uno de los barcos más hundidos profundamente de la Côte Vermeille. Está habitado por una fauna muy rica

## Información útil

Práctica : Submarinismo

Duración : 1 h

Distancia : 0.2 km

Dificultad : Difficile

Tipo : Aller-retour

Temática : Faune, Flore, Epave

# Itinerario

Salida : Port d'Argeliers-sur-mer, de Cotlliure, de Port-Vendres, Banyuls-sur-mer y Cerbère

Llegada : Naufragio de l'Astrée

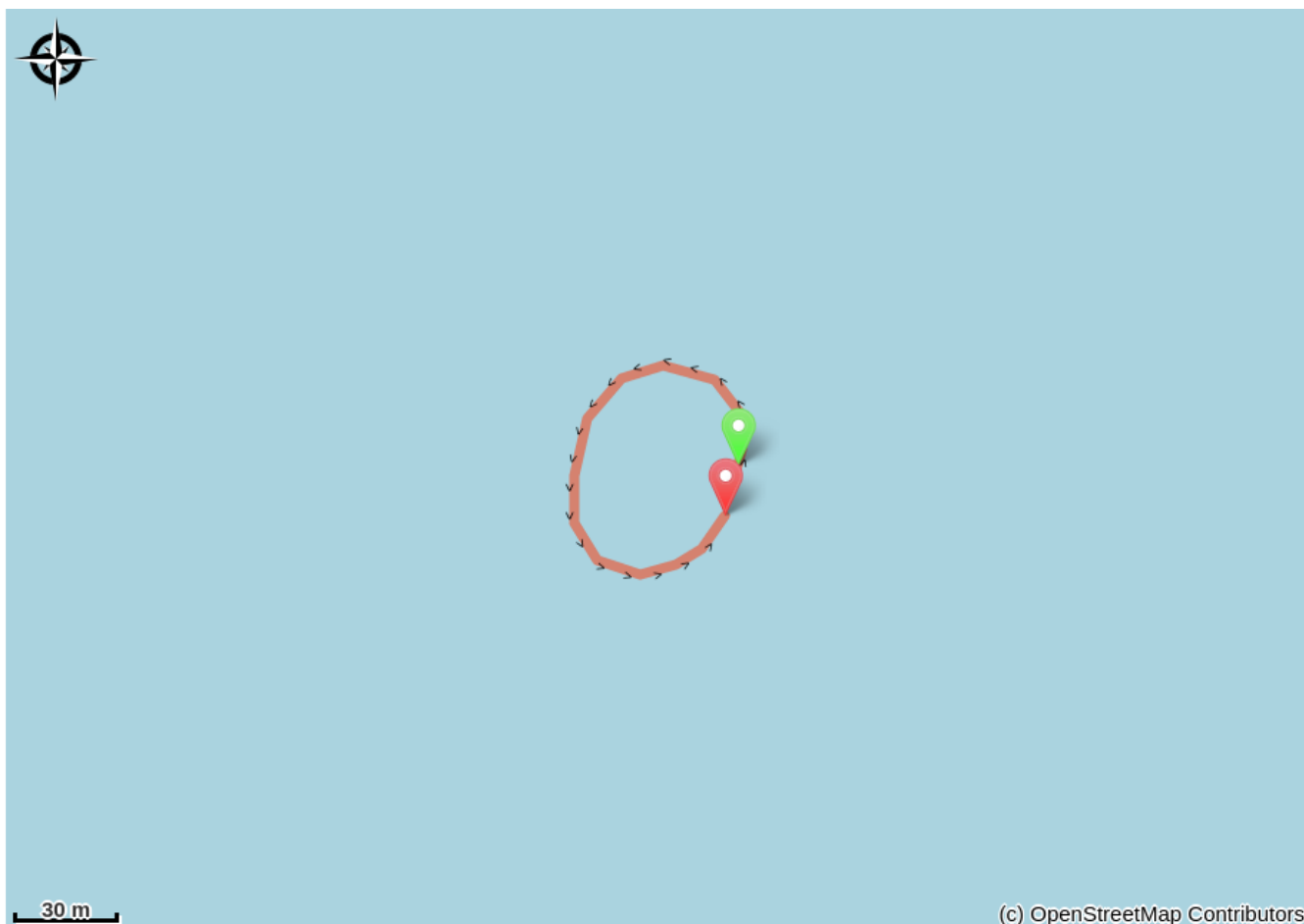
El Astrée fue un barco que transportaba piedra, fabricado en 1921 en Inglaterra. Bajo su nombre original *Bellbro*, pertenecía a la Halifax Shipping Corporation con sede en Hull. Medía 87 metros de largo por 13 metros de ancho y 5,4 metros de profundidad. Pesaba 2171 toneladas y era alimentado por una máquina de vapor.

En 1939, el barco estaba bajo control de la National Maritime Society, formaba parte de la participación al esfuerzo de guerra y se utilizó para transportar mercancías pesadas (carbón, mineral) en el Mediterráneo occidental (Orán) y en el Atlántico (Casablanca). A bordo, la tripulación estaba formada por 26 marineros, incluyendo dos artilleros encargados de proteger la nave de los aviones enemigos.

El 5 de diciembre de 1942, la Astrée fue requisado por los alemanes, y el 1 de mayo de 1944 volviendo de Egipto fue torpedeado cerca de Port-Vendres por un submarino inglés. Los testigos locales dicen que el transatlántico, reconocido por su gran chimenea negra, había pasado por Port-Vendres por la costa cuando se dirigía hacia el norte y que fue sacudido por una enorme explosión. Un torpedo lo destruyó a estribor, el submarino que había enviado el torpedo era invisible, seguramente emboscado cerca de la costa, muy accidentada en este sector. Después de sufrir gravemente de la explosión, el carguero intentando llegar a Port-Vendres se giró completamente antes de hundirse, solo en unos minutos. Las baterías alemanas de Cap Béar, alertadas, habían entrado en acción y ya bombardeaban el mar con la intención de hundir el submarino, pero había huido sin dificultad. Nadie sabe qué pasó con la tripulación del Astrée y si escaparon del naufragio.

(Fortunes de mer et épaves au Parc Natural du Golf dels Lleons 1850-2018 de Laurent Urios, Herve Levano, Patrick Strazzera)

# En su camino...



# Información útil

## Recomendaciones

Este seguro en su inmersión, hay profesionales del buceo en todos los puertos de la Costa Vermella.

### **Argelès-sur-Mer:**

Argelès Plongée: 06 78 48 76 30 / 06 83 89 96 90 - Résidence Santa Maria Rue des Matelots

Aquatile Plongée: 06 16 51 31 06 - Résidence Atalaya 2 Place Magellan

Archipel Plongée: 04 68 95 71 03 / 06 25 59 35 77 - 8 Résidence les Villégiales

La Sirène Plongée : 04 68 81 60 58 - Camping la Sirène, route de Taxo

### **Collioure:**

CIP Collioure: 04 68 82 07 16 - 24 Rue Ravin du Coma Xeric

### **Port-Vendres:**

Paradis des bulles: 06 70 55 69 18 - Quai Fanal

Tech of Plongée: 06 58 55 41 04 -2 Quai Fanal

CAP Port-Vendres: 04 34 12 09 27 - 4 rue Jules Ferry

Scuba Passion: 06 07 56 03 73 - Plage des Tamarins Route de la Jetée

### **Banyuls-sur-Mer:**

Rédéris Plongée: 04 68 88 31 66 - Quai A Port Parking Méditerranée

AquaBlue Plongée: 04 68 88 17 35 - 5 Quai Georges Petit

Plongée Bleue: 07 85 75 67 45- 10 quai Georges Petit

### **Cerbère:**

Aloès Plongée: 06 33 33 18 44 - Résidence les Aloes Cap Peyrefite

Plongée Cap Cerbère: 04 68 88 41 00 - Route d'Espagne

## Zones de sensibilité environnementale

Au cour de votre itinéraire, vous allez traverser des zones sensibles en rapport avec la présence d'une espèce ou d'un environnement spécifique. Dans ces zones, un comportement approprié permet de contribuer à leurs préservation. Pour plus d'information, des fiches sont disponibles pour chaque zone.

### **Zone Natura 2000 Directive Habitat**

Période de sensibilité :

Zone Natura 2000 Directive Oiseaux

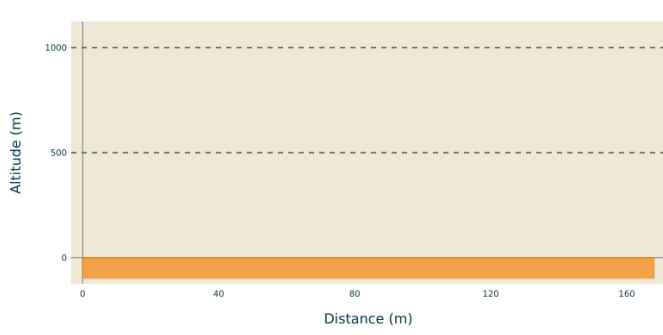


### **Zone Natura 2000 Directive Oiseaux**

Période de sensibilité :

Zone Natura 2000 Directive oiseaux

## Perfil altimétrico



Altitud mín 0 m  
Altitud máx 0 m