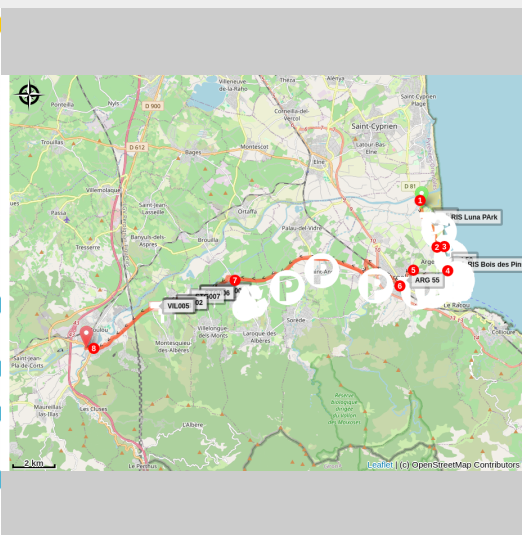


"Vélo route" - Argelès-sur-Mer / Le Boulou

Albères - ARGELES SUR MER



(www.lamediterraneeavelo.org)

El mediterráneo en bicicleta (tramo Argelès-sur-Mer/ Le Boulou)

Eurovélo 8 conecta Atenas con Cádiz. Le invitamos a descubrir la ruta que cruza el territorio pirenaico-mediterráneo entre Argelès-sur-Mer y el Boulou.

Hay en total 27 kms entre la vía ciclista, al paseo marítimo, cruzando Argelès-sur-Mer y la vía verde, para descubrir nuestro territorio en technicolor.

Información útil

Práctica : Ciclismo

Duración : 3 h

Distancia : 26.5 km

Desnivel positivo : 162 m

Dificultad : Intermédiaire

Tipo : Traversée

Temática : Faune, Flore, Point de vue, Plaine, Piste Cyclable

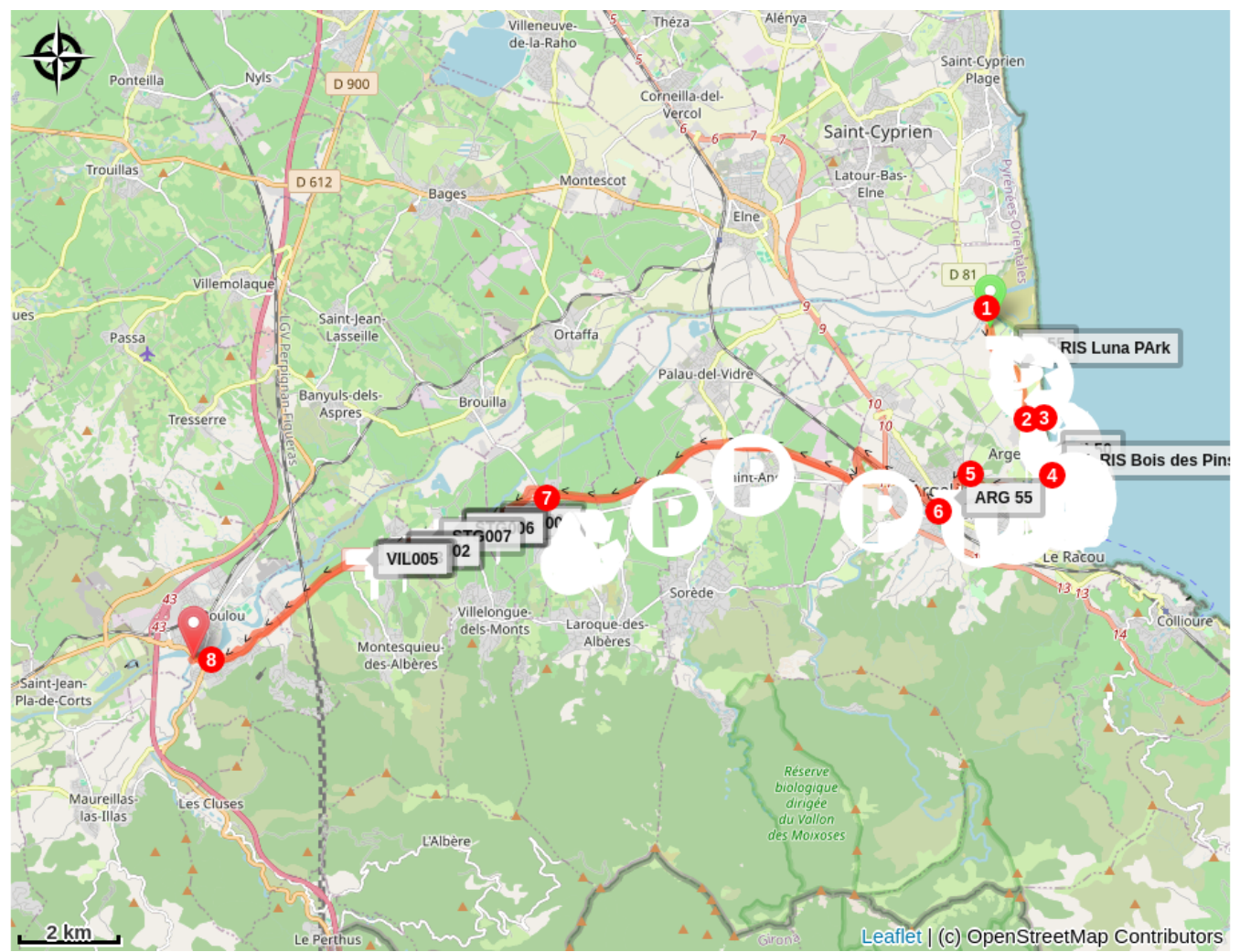
Itinerario

Salida : Argelès-sur-Mer

Llegada : Le Boulou

1. Siga el carril para las bicicletas por la Departamental núm. 81 a la izquierda, en dirección a Argelès. Pase encima del puente azul de la Ribereta y siga el camping «*Le Littoral*». En la rotonda del «*Luna Park*», continúe recto por la carretera del Litoral.
2. En la siguiente rotonda, gire a la izquierda en dirección al bulevar del Mediterráneo y continúe por la pista de bicicleta.
3. Al final del bulevar, continúe recto por un pasaje de grava entre dos edificios, continúe por el paseo marítimo y continúe a la izquierda por este paseo hasta la playa. A 500 m se encuentra el paseo marítimo. //! \\ Atención, esta zona comparte peatones y bicicletas, y hay mucha gente durante la temporada de verano //! \\
4. Después del aparcamiento del recinto ferial (a la derecha), gire de nuevo a la derecha por la Avenue des Pins. En la rotonda de la Oficina de turismo de Argelès-sur-Mer, gire a la izquierda por la Avenue des Plátanes. Después, en la rotonda de l'Arrivée, tome la primera salida a la derecha, y siga la gran avenida Charles de Gaulle hasta la gasolinera, donde debe girar a la derecha, hacia la Ruta de la Mer. En la rotonda desde el complejo deportivo gire a la derecha, avenida Molière.
5. En la siguiente rotonda, toma la tercera salida por la calle de los Trabucaires. A este nivel, la pista de bicicleta circula por la derecha. En la rotonda atravesaran la carretera hacia el lado opuesto para seguir la pista y tomar la segunda salida, la rue du 14 Juillet. Siga recto. Pasaran por un vado y luego giraran a la derecha. La pista de bicicleta circula por el carril del lado izquierdo, con la ribera de Massana a la derecha. Vaya por debajo del puente y continúa por debajo de los pinos. En este tramo la pista se convierte en un camino de tierra. //! \\ Vayan con cuidado, este tramo está compartido con peatones //Cruzaremos la pequeña pasarela que hay al final del aparcamiento.
6. Cruce el vado a su derecha para llegar a la rue des Merles, y suba a la colina (veréis un hermoso oratorio en la parte de arriba), continúen de nuevo hasta el final de la rue des Colibris. Gire por el edificio del «*Pôle Emploi*», a la derecha por la Impasse des Sarcelles y de nuevo a la derecha, para ir a la Avenue de Montgat. En el letrero delante la farmacia, gire a la izquierda para llegar a la rotonda y luego gire a la derecha. Deje de lado dos salidas y continúe por la pista ciclista, por le chemin des Brunesses. El camino pasa a la izquierda de la vía del tren y luego pasa por debajo de un puente. A continuación, en la rotonda de Saint-André. Manténgase en el camino que sigue a la derecha, por debajo de la carretera hasta el final de la ruta.
7. En la rotonda de Saint Genis, gire a la derecha para no pasar por la carretera D618. Continúe por los viñedos y campos. Atención, no tome la dirección para ir hacia la carretera departamental.
8. Al final de esta carretera, tome la D900 y ya seran al final del recorrido.

En su camino...



Información útil

Recomendaciones

Tenga en cuenta que solo unos pocos tramos de esta ruta son pistas ciclistas. Por lo demás, esté atento y asegúrese de respetar el código de la carretera. ¡Buen viaje en nuestro territorio!

Zones de sensibilité environnementale

Au cour de votre itinéraire, vous allez traverser des zones sensibles en rapport avec la présence d'une espèce ou d'un environnement spécifique. Dans ces zones, un comportement approprié permet de contribuer à leurs préservation. Pour plus d'information, des fiches sont disponibles pour chaque zone.

Zone Natura 2000 Directive Habitat

Période de sensibilité :

Zone Natura 2000 Directive Oiseaux

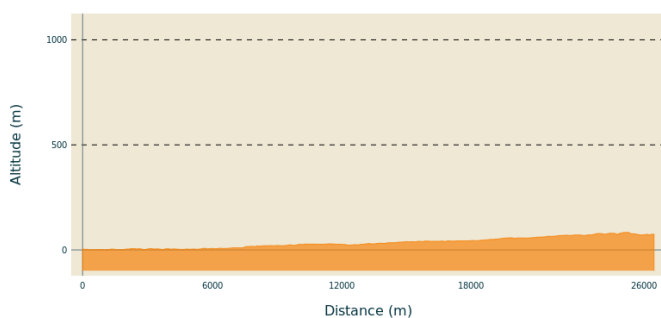


Réserve Naturelle du Mas Larrieu

Période de sensibilité : enero, febrero, marzo, abril, mayo, junio, julio, agosto, septiembre, octubre, noviembre, Décembre

Réserve Naturelle du Mas Larrieu

Perfil altimétrico



Altitud mín 1 m
Altitud máx 83 m

Acceso por carretera

Desde Argelès, tome la D81 hacia Saint-Cyprien. Déjela a la derecha después del camping «Le Littoral» y el puente azul que cruza la Riberette para tomar el carril bici en automóvil. Continúe 50 m en el carril bici para aparcar cerca del puente.