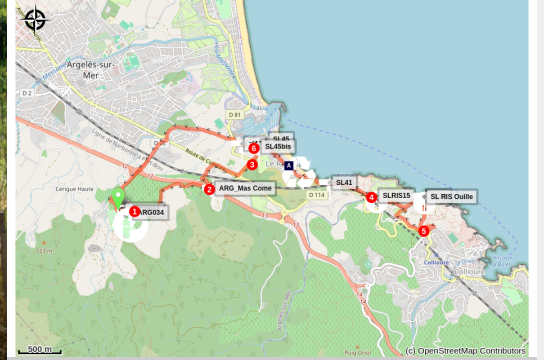


Las Calas de Portells (BTT)

Albères - ARGELES SUR MER



(OMT Argeles sur mer)



Bajando hacia la Cala de l'Olla

Argelès sur Mer, son playas y calas. Esta ruta le llevará a la magnífica Cala de la Olla, a las puertas de Collioure.

Información útil

Práctica : BTT

Duración : 2 h

Distancia : 11.4 km

Desnivel positivo : 182 m

Dificultad : Facile

Tipo : Boucle

Temática : Flore, Point de vue

Itinerario

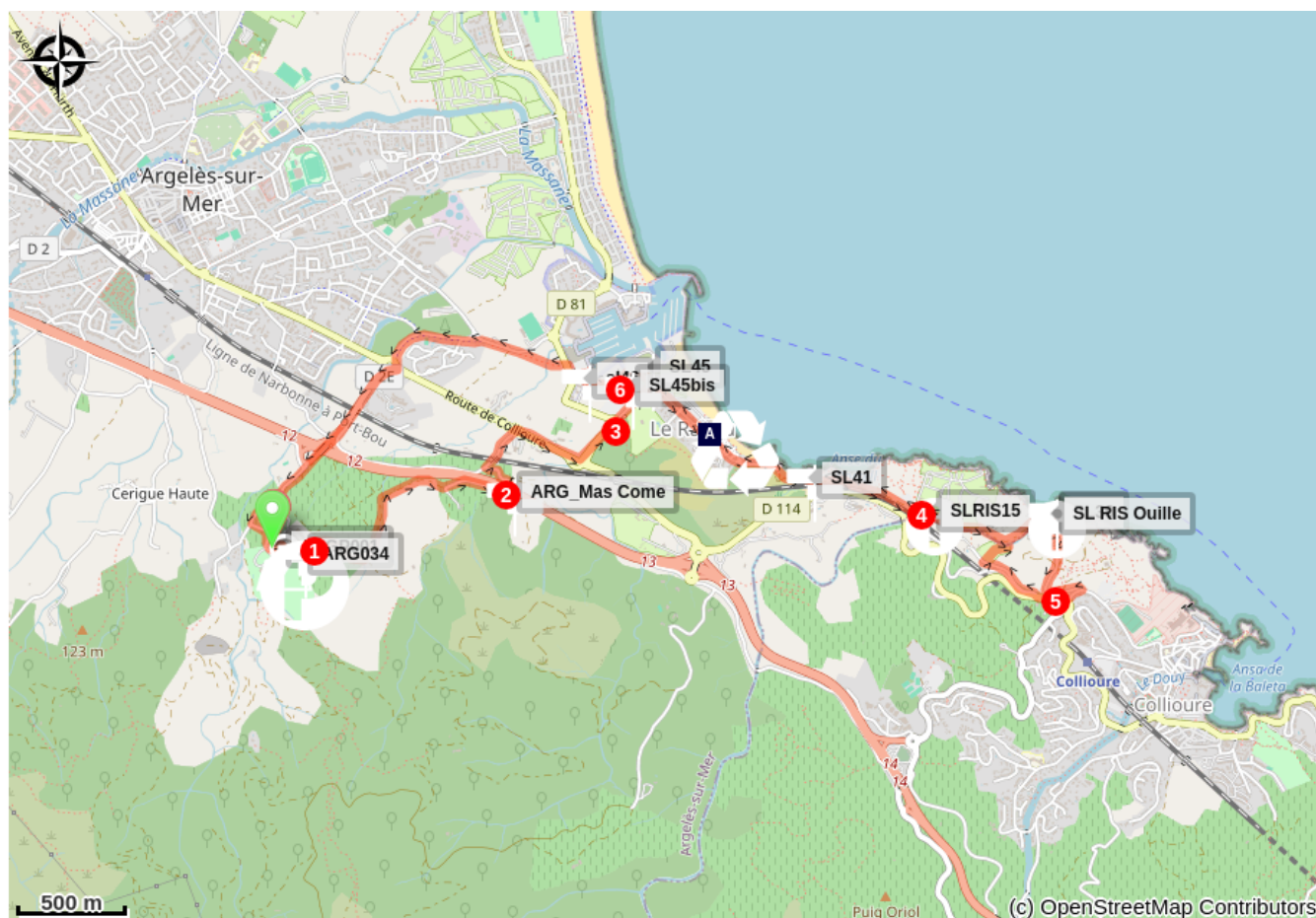
Salida : Parking de Valmy (base BTT)


Llegada : Parking de Valmy (base BTT)

Puntos de interés : 🚲 VTT

1. Cruce el aparcamiento y tome el camino que hay detrás de las cavas y el restaurante panorámico "*La Table de Valmy*". Continúe el camino entre viñedos hasta el Mas d'en Comes.
2. Al vado, bajo el puente de la autovía, siga el Camino del Priou y atraviese la carretera de Collioure para llegar a la pista ciclista. Tenga cuidado con las intersecciones (respete el código de la carretera).
3. Tome la dirección del Racou, cruce la aldea y enfilé el cerro abrupto hasta una escalera en piedra de esquisto. Admire el panorama del inicio de la Côte Vermeille, compuesto por una multitud de pequeñas calas incluyendo la Cala de Portells. Tenga en cuenta que esta parte del sendero que recorre los acantilados es muy transitada. En la Cala de Portells, continúe recto paralelamente al ferrocarril hasta la entrada del camping «*Les Criques de Portells*».
4. Tome el camino hacia el arroyo del Ravana. A la izquierda del restaurante «*L'imprévu*», tome el camino que empieza. Empuje la bicicleta porque la subida es muy fuerte. Llegando arriba, disfrutará de un panorama de 360 °.
5. Baje por la carretera, recupera la rotonda y vaya por la carretera a la derecha (sin bajar al camping). Al nivel de la vía del tren, siga el camino que se utiliza para ir al Racou.
6. Cruce la carretera en el aparcamiento. Tome la pista que se encuentra delante y siga la ruta hasta el camino que le llevará a Valmy.

En su camino...



 Un petit recoin catalan "Le Racou"
(A)

Información útil

Recomendaciones

Seguir el balizamiento BTT de color azul núm. 6

Zones de sensibilité environnementale

Au cour de votre itinéraire, vous allez traverser des zones sensibles en rapport avec la présence d'une espèce ou d'un environnement spécifique. Dans ces zones, un comportement approprié permet de contribuer à leurs préservation. Pour plus d'information, des fiches sont disponibles pour chaque zone.

Zone Natura 2000 Directive Habitat

Période de sensibilité :

Zone Natura 2000 Directive Oiseaux

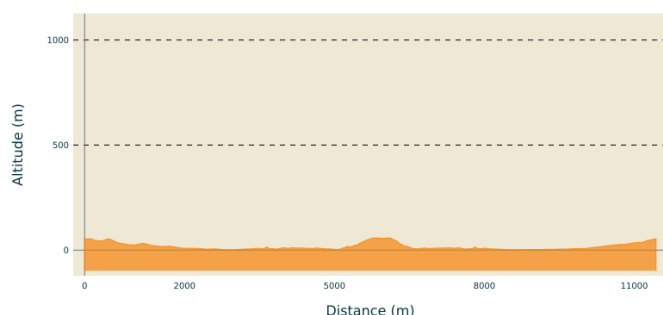


Zone Natura 2000 Directive Oiseaux

Période de sensibilité :

Zone Natura 2000 Directive oiseaux

Perfil altimétrico



Altitud mín 2 m
Altitud máx 58 m

En su camino...



🏛️ Un petit recoin catalan "Le Racou" (A)

El término "Racou" significa "rincón" en catalán. Situado entre la costa rocosa y la playa de arena, es uno de los lugares típicos de la costa de Argelianos. Las primeras instalaciones de cabañas de madera "desmontables" se remontan a la década de 1920, pero serán destruidas durante la ocupación alemana. En la década de 1960, el Racou ya tiene tres líneas de casas. Este lugar es casi un pueblo por derecho propio. A través de sus pequeños callejones flota un ambiente retro donde se puede caminar bien.

Créditos de fotos : CCACVI