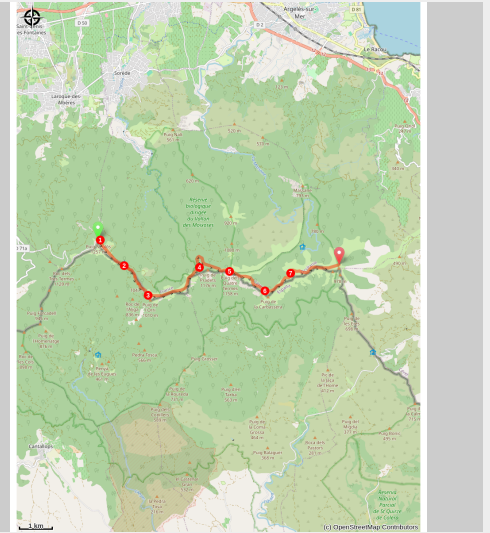


[Enlace] Pico de Neulous- Pico de Sallfort

Albères - LAROQUE DES ALBERES



(OTI)

El GR10, el Pico de Néoulous y el Pico de Sallfort... Grandioso!!!!

Esta travesía de los Albères pasa por un tramo del GR10 y ofrece vistas inolvidables.

Información útil

Práctica : Senderismo

Duración : 2 h 30

Distancia : 10.5 km

Desnivel positivo : 348 m

Dificultad : Intermédiaire


Tipo : Traversée

Temática : Point de vue,
Sommet, Montagne

Itinerario

Salida : Pico de Neulous

Llegada : Pico de Neulous

Puntos de interés :  GR

1. Salida desde el Pico de Neulous hacia el refugio de la Tagnarède. Vistas a los pueblos de Albères, la plana y la Costa hasta Leucate.
2. Desde el refugio, bordear la frontera hasta el Puerto de Faig.
3. A partir del Puerto de Faig, paso por los prados hasta el Puerto del Orri.
4. Derivación del Puig Padrets, dell ado norte, en medio de un hayedo. Ir en dirección al Pico dels Quatre Termes.
5. Vista sobre la torre de la Massane y paso por la fuente de la Massane, casi siempre sin agua. Dirigirse hacia el Puerto de la Carbassera al pie del Puig de les Guardes.
6. En el Puerto de la Carbassera, ir hacia el Puerto dels terrers.
7. Pasar cerca de la Fount de la Jalousette.

Dirigirse hacia el Puerto del Pal para ir al Pico de Sailfort.

Información útil

Recomendaciones

Respectar los ecosistemas forestales para conservar nuestra biodiversidad !

Una parte del itinerario pasa por la [Reserva Natural de la Massane](#) .
El bosque de la Massane es un laboratorio científico con cerca de 6500 especies inventoriadas en una superficie de tan sólo 336ha.

La masificación de personas en este espacio puede ser irreversible para su sistema.
Po resto, este espacio está sometido a obligaciones y restricciones para proteger el patrimonio natural.

La introducción o destrucción de plantas, animales y toda clase de actos teniendo un impacto negativo en el medio natural están prohibidos.

Seguir el marcado blanco y rojo (GR10).
Lleva agua, gorra, chaqueta, comida y buen calzado para andar. Respetar el entorno y llevar-se su basura. Verificar las condiciones meteorológicas antes de salir.

Zones de sensibilité environnementale

Au cour de votre itinéraire, vous allez traverser des zones sensibles en rapport avec la présence d'une espèce ou d'un environnement spécifique. Dans ces zones, un comportement approprié permet de contribuer à leurs préservation. Pour plus d'information, des fiches sont disponibles pour chaque zone.

Zone Natura 2000 Directive Habitat

Période de sensibilité :

Zone Natura 2000 Directive Oiseaux



Zone Natura 2000 Directive Oiseaux

Période de sensibilité :

Zone Natura 2000 Directive oiseaux



Réserve de la Forêt de la Massane

Période de sensibilité : Enero, Febrero, Marzo, Abril, Mayo, Junio, Julio, Agosto, Septiembre, Octubre, Noviembre, Décembre

Réserve Naturelle de la Forêt de la Massane.

Porté par l'Etat français, la hêtraie de la Réserve Naturelle de la Forêt de la Massane a rejoint le patrimoine mondial de l'UNESCO le 28 juillet 2021 sur la liste des "Forêts

primaires et anciennes de Hêtres des Carpates et autre régions d'Europe".

Ce classement international prestigieux reconnaît l'ancienneté et le fort niveau de naturalité de cette vieille forêt du bassin méditerranéen en libre évolution depuis plus de 150 ans. Il est le fruit du travail exemplaire mené tant sur la connaissance que sur la gestion de la réserve depuis sa création en 1973 par les organismes cogestionnaires : l'Association des Amis de la Massane et la Fédération des Réserves Naturelles Catalanes.

Un haut lieu de biodiversité

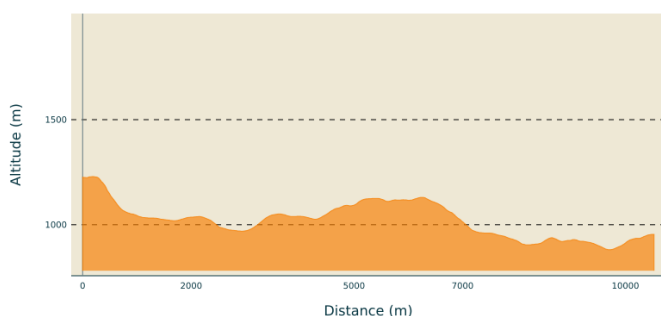
La forêt de la Massane est probablement l'aire protégée la plus inventoriée d'Europe, voire du monde. Les dernières publications montrent que cette forêt peut être considérée comme présentant une très grande diversité d'espèces à l'hectare, avec plus de 8 200 espèces répertoriées sur seulement 336 hectares.

Un patrimoine commun à préserver

Si la hêtraie de la Massane a conservé ce patrimoine naturel exceptionnel depuis les dernières glaciations, elle n'en est pas moins menacée par les changements globaux brutaux (climat, activités humaines, etc.). De par ses caractéristiques biogéographiques, la Massane est considérée comme un poste avancé du changement climatique en zone méditerranéenne. Elle accuse certaines années des taux de mortalité 6 fois supérieurs à ce que l'on observe dans les autres hêtraies.

Afin de répondre aux enjeux actuels de gestion, un plan d'adaptation a été élaboré à partir d'un diagnostic de vulnérabilité établi selon les prédictions du GIEC et toutes les connaissances acquises sur le site (Life Natur'adapt). Pour préserver ce bien commun, il est donc indispensable de garantir sa tranquillité et son intégrité, notamment au regard des risques majeurs actuels (changement climatique, pollutions, surfréquentation, etc.).

Perfil altimétrico



Transportes

[Encontrareis todas la líneas de autobuses per 1€ aquí](#)

Acceso por carretera

D900, D71a, Pista asfaltada del Puerto de L'Ouillat hasta al Pico de Néoulous.

Parking recomendado

Aparcamiento del Puerto de l'Ouillat