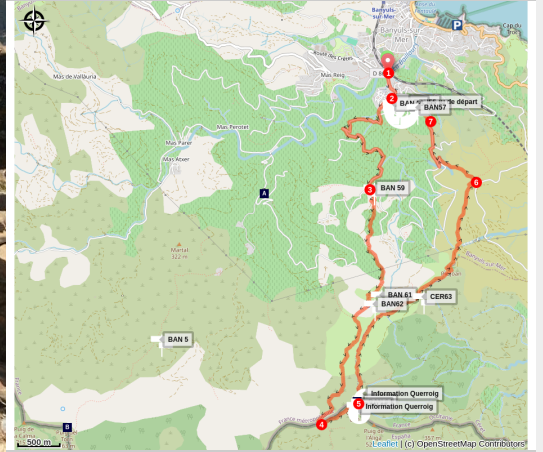


A salto de montañas

Côte Vermeille - BANYULS SUR MER



Tour de Querroig (CCACVI)

Una excursión por los caminos del exilio entre los viñedos y las crestas de Banyuls-sur-Mer.

Este bucle pasa primero por la parte alta de Banyuls para llegar sobre Cerbère. Es allá donde aparecen las ruinas de la torre y del Castillo de Querroig. El punto de vista es grandioso. En el camino de regreso pasareis por muchos puertos de montaña, el panorama sigue siendo excepcional.

Información útil

Práctica : Senderismo

Duración : 6 h 30

Distancia : 13.3 km

Desnivel positivo : 817 m

Dificultad : Difficile


Tipo : Boucle

Temática : Point de vue,
Sommet, Histoire

Itinerario

Salida : Aparcamiento Puig del Mas

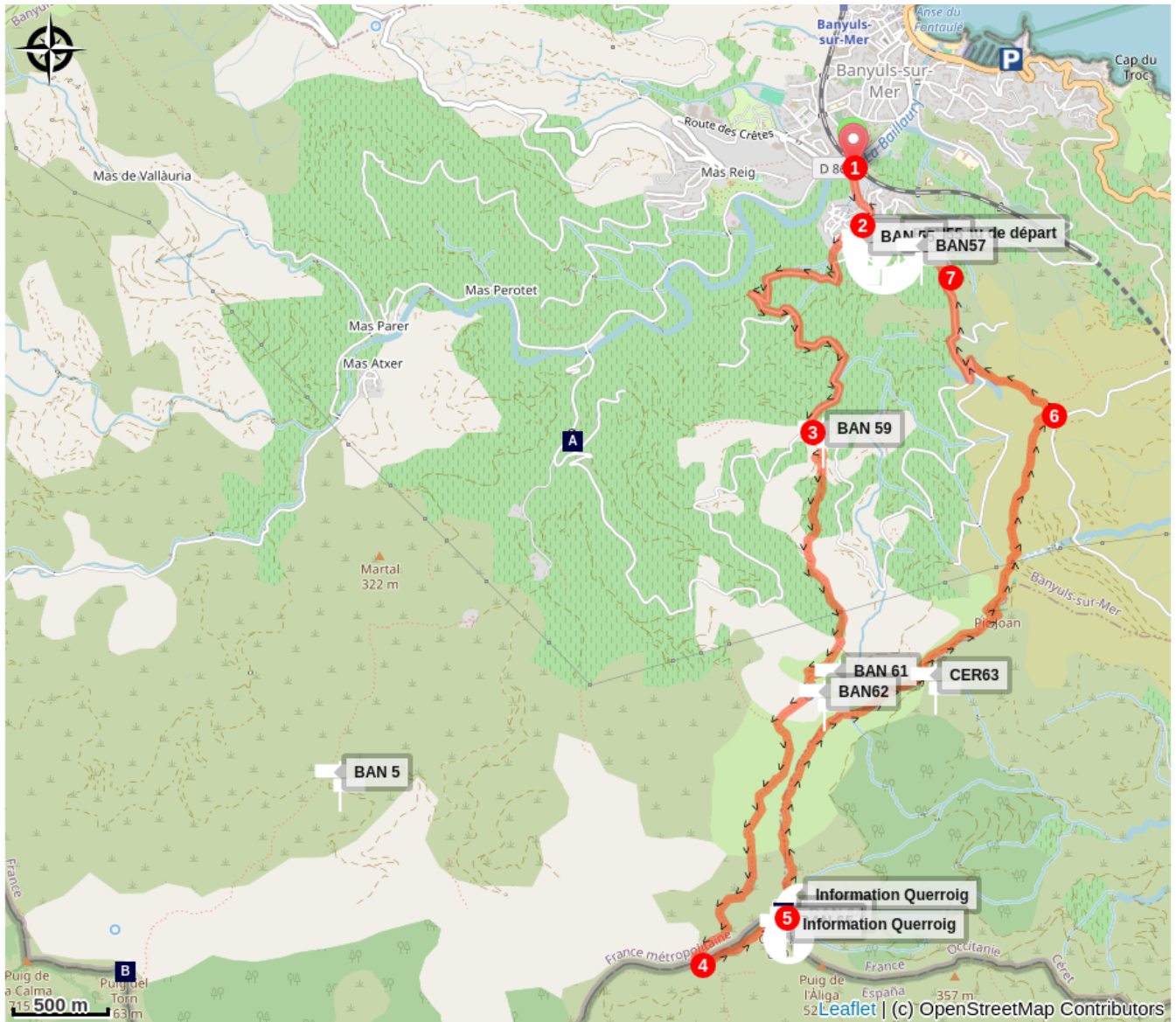
Llegada : Aparcamiento Puig del Mas

Puntos de interés :  PR

Salida desde la Oficina de Turismo de Banyuls-sur-Mer.

1. Suba por la Avenida del General de Gaulle hacia el Puig del Mas, luego cruce la Ribera La Baillaury por el puente. Continúe por la Avenida Pierre de Marca, hasta la Plaza Abel Pagés a su izquierda.
2. Desde el estacionamiento, continúe hacia el camino de tierra que conduce a un sendero a través de viñedos bordeando el Mas Guillaume. Continúe por una carretera asfaltada y gire a la izquierda hacia Col del Bast.
3. En el paso, tome el camino que sube a la derecha y siga el camino durante 500 metros. El sendero pasa por las crestas del macizo. Pase al lado de la torre eléctrica y tome el camino pedregoso que cruza varios desprendimientos de piedra hacia el Col de Rumpissar a 538 metros sobre el nivel del mar.
4. Gire a la izquierda y tome el camino que sube a la Torre Querroig de 672 metros, que ofrece un panorama excepcional de 360 °.
5. Luego, baje a la derecha el camino que sigue la cresta hacia Col de Cerbère (433 metros). Tome la pista hacia la torre de vigilancia contra incendios. Déjela a su derecha para continuar hacia el pilón de electricidad. Baje por el sendero en la cresta para llegar al Col de la Creu. Al girar a la izquierda, verá que el camino conduce a una pista asfaltada.
6. Continúe el camino hacia la Torre d'en Pagés. 500 metros más abajo, en la pista, tome el camino a su izquierda que pasa por el Mas Ramonet.
7. Una vez que llegue a la urbanización La colline des oliviers, tome la Avenida Pierre de Marca hasta a la Oficina de Turismo.

En su camino...



 Musée Maillol (A)
 Tour de Querroig (C)

 Puig del Torn (B)

Información útil

⚠ Recomendaciones

Peveer una buena hidratación, zapatos para caminar, gorra y chaqueta contra el viento. Comprobar el tiempo antes de salir. Respetar la naturaleza y llevarse los residuos.

Este itinerario está inscrito al PDIPR.

El PDIPR es una herramienta de protección jurídica de los circuitos que identifica los itinerarios abiertos al senderismo pedestre, equestre i BTT. Su objetivo es favorecer el descubrimiento de los parajes naturales y de los paisajes rurales desarrollando la practica del senderismo. Para integrar-lo, un itinerario debe corresponder a un conjunto de criterios de calidad en terminos de planificación y gestión.

Zones de sensibilité environnementale

Au cour de votre itinéraire, vous allez traverser des zones sensibles en rapport avec la présence d'une espèce ou d'un environnement spécifique. Dans ces zones, un comportement approprié permet de contribuer à leurs préservation. Pour plus d'information, des fiches sont disponibles pour chaque zone.

Zone Natura 2000 Directive Habitat

Période de sensibilité :

Zone Natura 2000 Directive Oiseaux

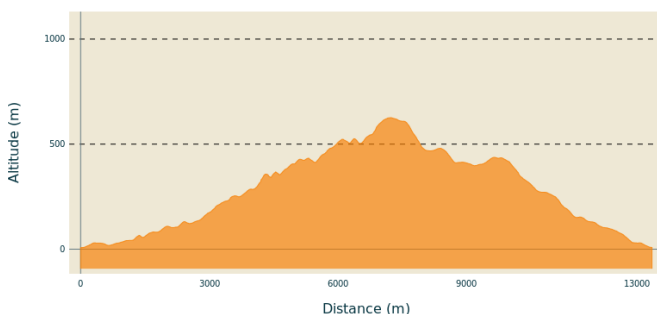


Zone Natura 2000 Directive Oiseaux

Période de sensibilité :

Zone Natura 2000 Directive oiseaux

Perfil altimétrico



Altitud mín 7 m
Altitud máx 626 m

Transportes

[Bus à 1€](#)

Pensez au covoiturage.

Parking recomendado

Parking du Puig del Mas

En su camino...



Musée Maillol (A)

Aristide Maillol hizo su primer trabajo en Banyuls-sur-Mer. Las esculturas de cuerpos femeninos con curvas generosas, que han sido un gran éxito, se han imaginado y creado aquí, en su casa "La Métairie". Murió en 1944, es en el jardín de su casa donde descansa. Hoy es un museo abierto al público con libre acceso a su tumba, adornado con la estatua del artista "El Mediterráneo".


Créditos de fotos : Wikipedia



Puig del Torn (B)

Pico situado a 664 metros de altitud.

Créditos de fotos : CCACVI



Tour de Querroig (C)

Las ruinas de la fortaleza de Querroig se encuentran a 670 metros de altitud entre los municipios de Banyuls-sur-Mer, Cerbere y Portbou. Los restos son los de un castillo medieval construido a finales del siglo XIII por el conde de Ampurias y cedido en 1303 al caballero Bernat de Rabos, señor de Cerbero. Integrado en la red de torres de señales de los reyes de Mallorca, era el enlace con el sur de Cataluña. Este sitio arqueológico está registrado como monumento histórico.

Créditos de fotos : Salvem Querroig