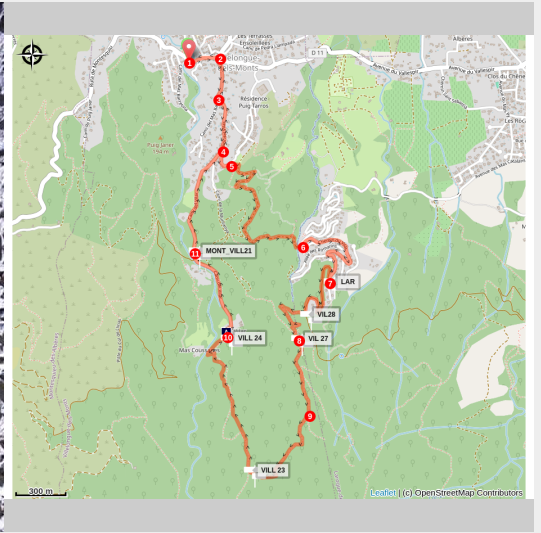


El priorat de Santa-Maria-del-Vilar per les masias catalanas

Albères - VILLELONGUE DELS MONTS



(OT Laroque)



Descubrir un pueblo del macizo de Albères y su priorato. Visitar el barrio tranquilo de las masias catalanas de Laroque-des-Albères que dominan la plana.

Este recorrido dinámico permite descubrir el pueblo de Villelongue dels Monts, las masias catalanas de Laroque ubicadas en el monte y, después de un paseo por el bosque, admirar el Priorato de Santa Maria del Vilar.

Información útil

Práctica : Senderismo

Duración : 3 h 30

Distancia : 8.7 km

Desnivel positivo : 481 m

Dificultad : Intermédiaire

Tipo : Boucle

Temática : Histoire, Montagne, Patrimoine

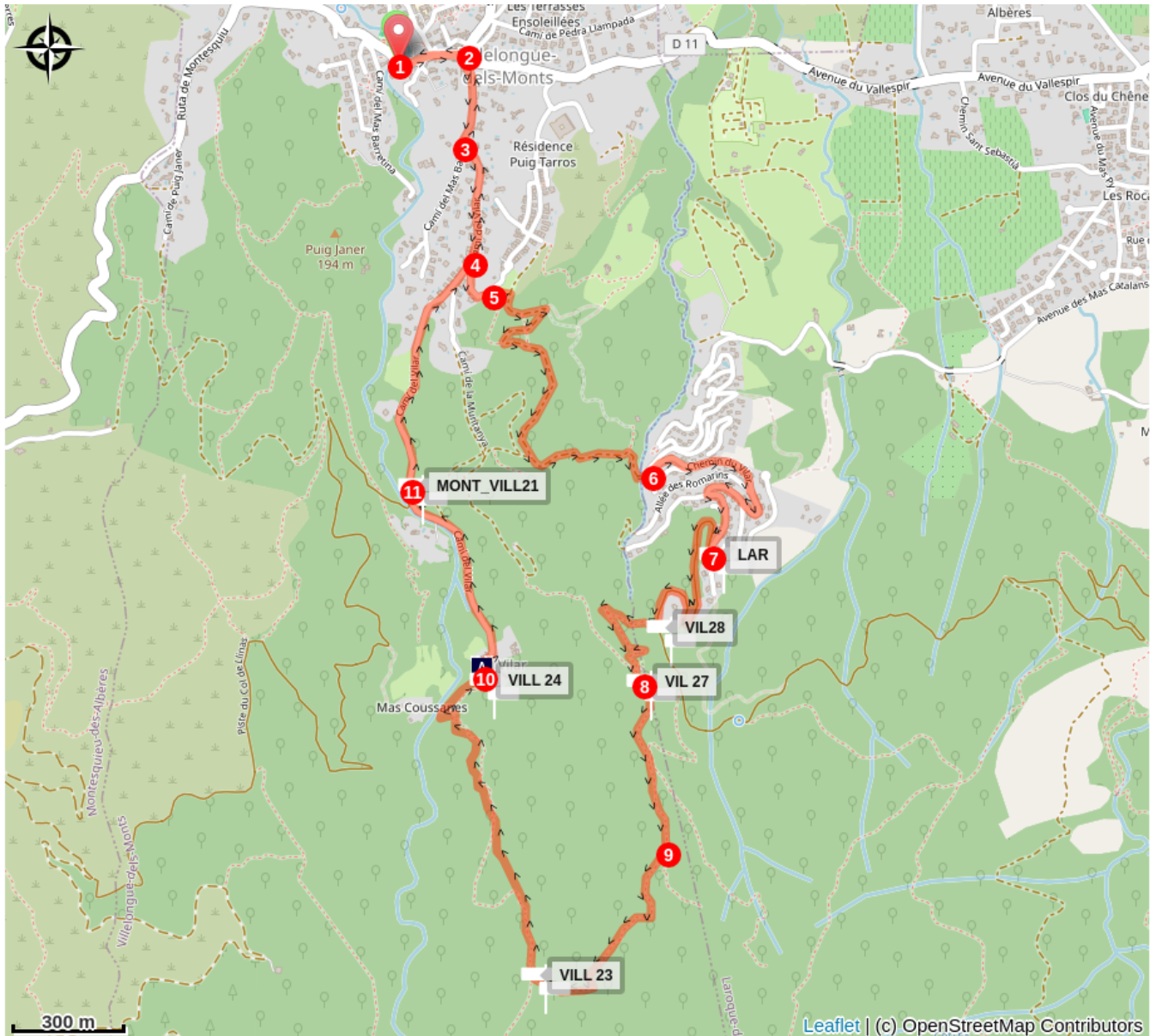
Itinerario

Salida : Area de fiestas de Villelongue dels Monts

Llegada : Area de fiestas de Villelongue dels Monts

1. Salir de la area de festividades a la izquierda y seguir recto pasando por delante de la iglesia.
2. Al final de la calle, girar a la izquierda y seguir subiendo recto por el « Cami del Vilar ».
3. Seguir a la izquierda por el « Cami del Vilar ».
4. Girar a la izquierda por el camino asfaltado que baja.
5. Tomar la pista de tierra en frente. El camino sube hacia las masias catalanas de Laroque-des-Albères.
6. Llegar a las masias catalanas, al nivel del aparcamiento de tierra con una cisterna y una fuente. Luego tomar la calle que sube « chemin du Vilar » y seguirla hasta el final.
7. Tomar a la izquierda la pista de tierra que sube por el macizo de Albères.
8. Al llegar en un camino llano en un cruce de pistas, tomar la de la izquierda siguiendo el marcado amarillo, Priorato de Santa Maria del Villar.
9. Seguir el marcado amarillo. No ir a la izquierda. Bajada fuerte por el bosque.
10. Al llegar al priorato, lo podran visitar solo por las tardes.
11. Volver a bajar por el « Cami del Vilar » hasta el centro del pueblo.

En su camino...



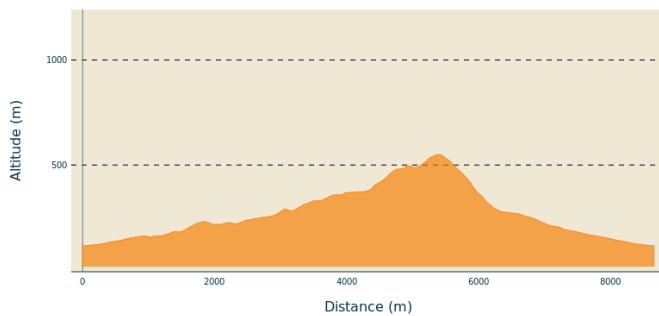
 Prieuré Santa Maria del Vilar (A)

Información útil

⚠ Recomendaciones

Preveer agua, gorra, chaqueta.
Verificar las condiciones climatológicas antes de salir. Respetar la naturaleza y no dejar basura.

Perfil altimétrico



Altitud mín 116 m
Altitud máx 550 m

Transportes

[Todas las líneas de autobus por 1€](#)

Parking recomendado

Aparcamiento de la alcaldia

Acceso por carretera

D618, D61a, D11

En su camino...



Prieuré Santa Maria del Vilar (A)

Ubicado en el corazón de Albères, el convento de Santa María del Vilar cruza las edades. Fundado en 1083, los monjes transformaron el edificio de la era carolingia en un peregrino hospitalario para Compostela y agregaron una iglesia. En 1802, el lugar cambia completamente su función, ya que se vende a un agricultor que transforma la iglesia en un establo. Abandonado en 1942, desaparece gradualmente bajo la vegetación, pero ahora ha sido restaurado y alberga conciertos de ópera.

Créditos de fotos : CCACVI