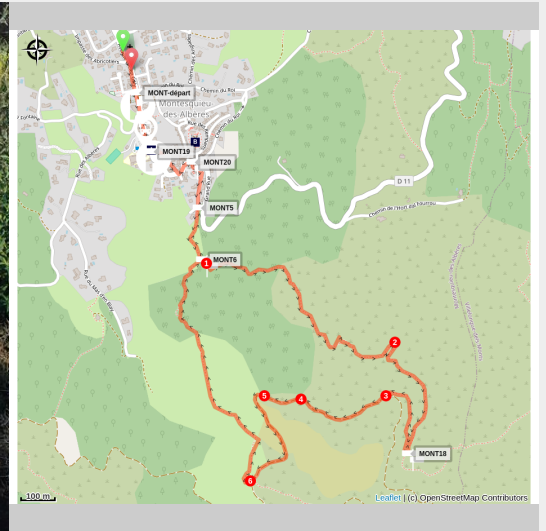


Camino botánico de Montesquieu n°1

Albères - MONTESQUIEU DES ALBERES



(Elisabeth Coste)



Paseo bucólico para descubrir la flora del macizo del Albera. Encontrareis fuentes refrescantes a lo largo del recorrido.

Un paseo por este sendero botánico situado en las alturas de Montesquieu para descubrir la flora del Albera. También podreis descubrir la historia de la batalla del Boulou con las ruinas del castillo situado en el pueblo.

Información útil

Práctica : Senderismo

Duración : 2 h

Distancia : 4.9 km

Desnivel positivo : 270 m

Dificultad : Intermédiaire

Tipo : Boucle

Temática : Faune, Flore, Point de vue, Architecture, Histoire, Patrimoine

Itinerario

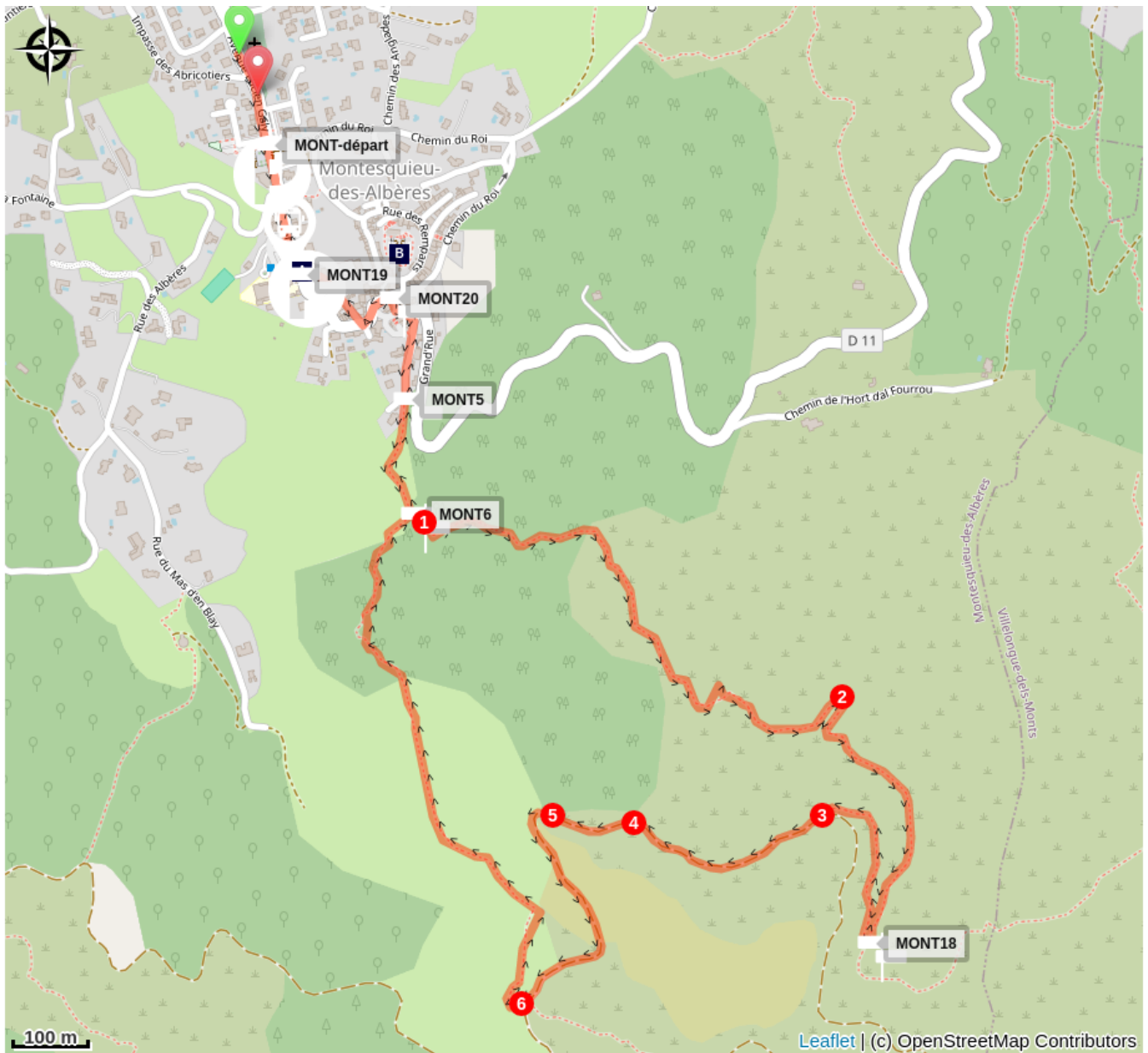
Salida : Ayuntamiento de Montesquieu

Llegada : Ayuntamiento de Montesquieu

Desde el aparcamiento, subir hacia el pueblo y coger la carretera de Villelongue-dels-Monts en la izquierda. Girar por el primer camino a la derecha , (rue Saint Christophe) y después seguir hacia la izquierda.

1. 200m mas lejos, coger el camino a la izquierda al lado de una casa y llegar a la derecha a la altura del sendero botánico. Al final de esta calle, coger el camino botánico. 500 m después, unos letreros « jardins de Marti Fort » os guiaran hasta obras significativas. Seguir el camino que transcurre en medio de las terrazas.
2. 50m después, disfrutareis de una punto de vista precioso para ver el pueblo y el castillo. Seguir el camino marcado hasta la roca « Villelongue ».
3. Ir a la derecha y subir por la pista DFCl « AL7 ». Girar a la derecha y seguir po resta pista fácil.
4. A 100m en una curva, podreis ver un CAIRN (pequeño montículo de piedrecitas : la tradición dice que cada excursionista añade una piedra al edificio).
5. 200m mas lejos, en la derecha, encontrareis un paseo con pinos. Cogerlo para descubrir « le pech Redoun ». Este observatorio de 180° permite al Comité Communal de Fuegos vigilar el territorio. Volver a coger la pista DFCl y encontrareis un cartel que dice: c'est le sentier botanique qui vous ramènera vers le village. (el camino botánico os guiará de vuelta hasta el pueblo).
6. Cuidado con la bajada que es un poco tecnica. A media bajada podreis observar un horno de cal con su conducto de encendido.

En su camino...



 Museo de Montesquieu (A)

 Château de Montesquieu (B)

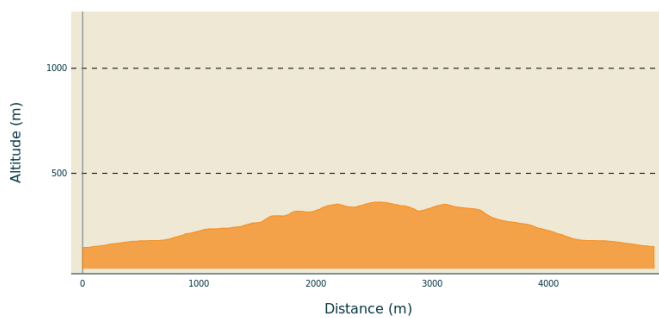
Información útil

⚠ Recomendaciones

Coger agua, gorra, calzado para caminar. Respetar la naturaleza y llevarse la basura.

La CC-ACVI (Mancomunidad) no gestiona ni marca algunos de los tramos de este itinerario. Lo hace una asociación local.

Perfil altimétrico



Altitud mín 146 m
Altitud máx 363 m

Transportes

[Autobuses a 1€](#)

Parking recomendado

Aparcamiento del ayuntamiento

Acceso por carretera

D 918, D11

En su camino...



Museo de Montesquieu (A)

En Montesquieu de la Albera 2.000 años de historia han dejado numerosos vestigios reunidos en el museo situado en la Grand'Rue, a la entrada del pueblo.

A la entrada del pueblo hay un cartel de hierro forjado, creado por el artista parisino Jean-François Maugeais y realizado por un compañero suyo de la Torre de Francia. La parte histórica está simbolizada por un soldado del año II y la parte del eco museo por una cosecha de uvas, con un enrejado sobre un fondo estilizado de la iglesia del pueblo.

Créditos de fotos : Montesquieu



Château de Montesquieu (B)

El castillo feudal construido por los señores de Sant Cristau, que luego tomó el nombre de Montesquieu, se remonta a 1080. La mazmorra central alberga la antigua casa del señor, que más tarde fue respaldada por una sala abovedada que fue objeto de un restauración. La pared del recinto para proteger el conjunto mide casi 12 metros de altura. ¡Te espera una vista impresionante!

Créditos de fotos : Mairie Montesquieu-des-Albères